

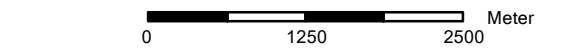


Legende

Grenzen

-  Gemeindegrenzen
-  Fließgewässer



Datengrundlage: Hessische Verwaltung für Bodenmanagement und Geoinformation

Gefördert durch das Hessische Ministerium für Umwelt, Klimaschutz, Landwirtschaft und Verbraucherschutz (HMUKLV) aus dem Landesprogramm zur „Förderung von kommunalen Klimaschutz- und Klimaanpassungsprojekten sowie von kommunalen Informationsinitiativen“

Auftraggeber:

Abwasserverband Mittlerer Rheingau

Am Rüdeshimer Hafen
65385 Rüdeshim



Bearbeiter:

Ruiz Rodriguez + Zeisler + Blank, GbR
Ingenieurgesellschaft für
Wasserbau und Wasserwirtschaft
Mühlhohle 2, 65205 Wiesbaden-Erbenheim

**RUIZ RODRIGUEZ
ZEISLER BLANK**
Ingenieurgesellschaft für
Wasserbau und Wasserwirtschaft

Projekt: **Starkregengefahrenkarten
für die Mitgliedskommunen des
Abwasserverbands Mittlerer Rheingau**

Plandarstellung: **Übersichtskarte
Oestrich-Winkel**

Maßstab:

1 : 60.000

Datum:

Mai 2023

Blattschnitt:

Übersicht

