

Legende

Überflutungsflächen / -tiefen (Starkregen)	Betroffenheit Gebäude (Wasserstand nahe Außenkante)
0,03 - 0,05 m	gering (< 10 cm)
0,05 - 0,10 m	mäßig (10 - 30 cm)
0,10 - 0,25 m	hoch (30 - 50 cm)
0,25 - 0,50 m	sehr hoch (> 50 cm)
> 0,50 m	
Gesetzliches Überschwemmungsgebiet HQ100 (festgesetzt)	
Gesetzliches Überschwemmungsgebiet HQ100 (ungeprüft)	


Grenzen

- Gemeindegrenzen
- Einzugsgebiete Mittlerer Rheingau
- Fließgewässer


0 100 250 Meter

Datengrundlage: Hessische Verwaltung für Bodenmanagement und Geoinformation
 Gefördert durch das Hessische Ministerium für Umwelt, Klimaschutz, Landwirtschaft und Verbraucherschutz (HMUKLV) aus dem Landesprogramm zur „Förderung von kommunalen Klimaschutz- und Klimaanpassungsprojekten sowie von kommunalen Informationsinitiativen“

Auftraggeber:
Abwasserverband Mittlerer Rheingau
 Am Rüdeshimer Hafen
 65385 Rüdeshim



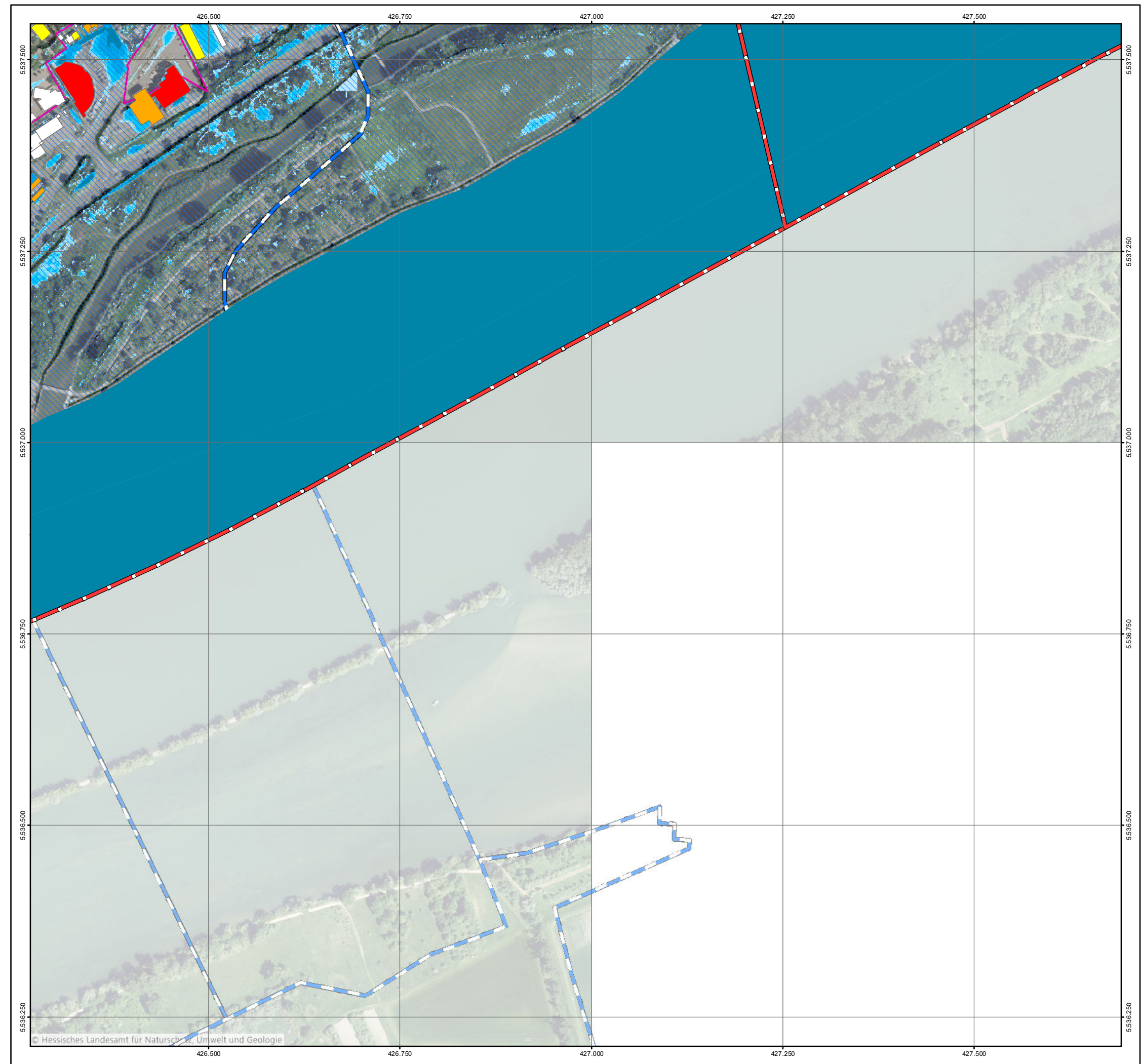
Bearbeiter:
 Ruiz Rodriguez + Zeisler + Blank, GbR
 Ingenieurgemeinschaft für
 Wasserbau und Wasserwirtschaft
 Mühlhohle 2, 65205 Wiesbaden-Erbenheim

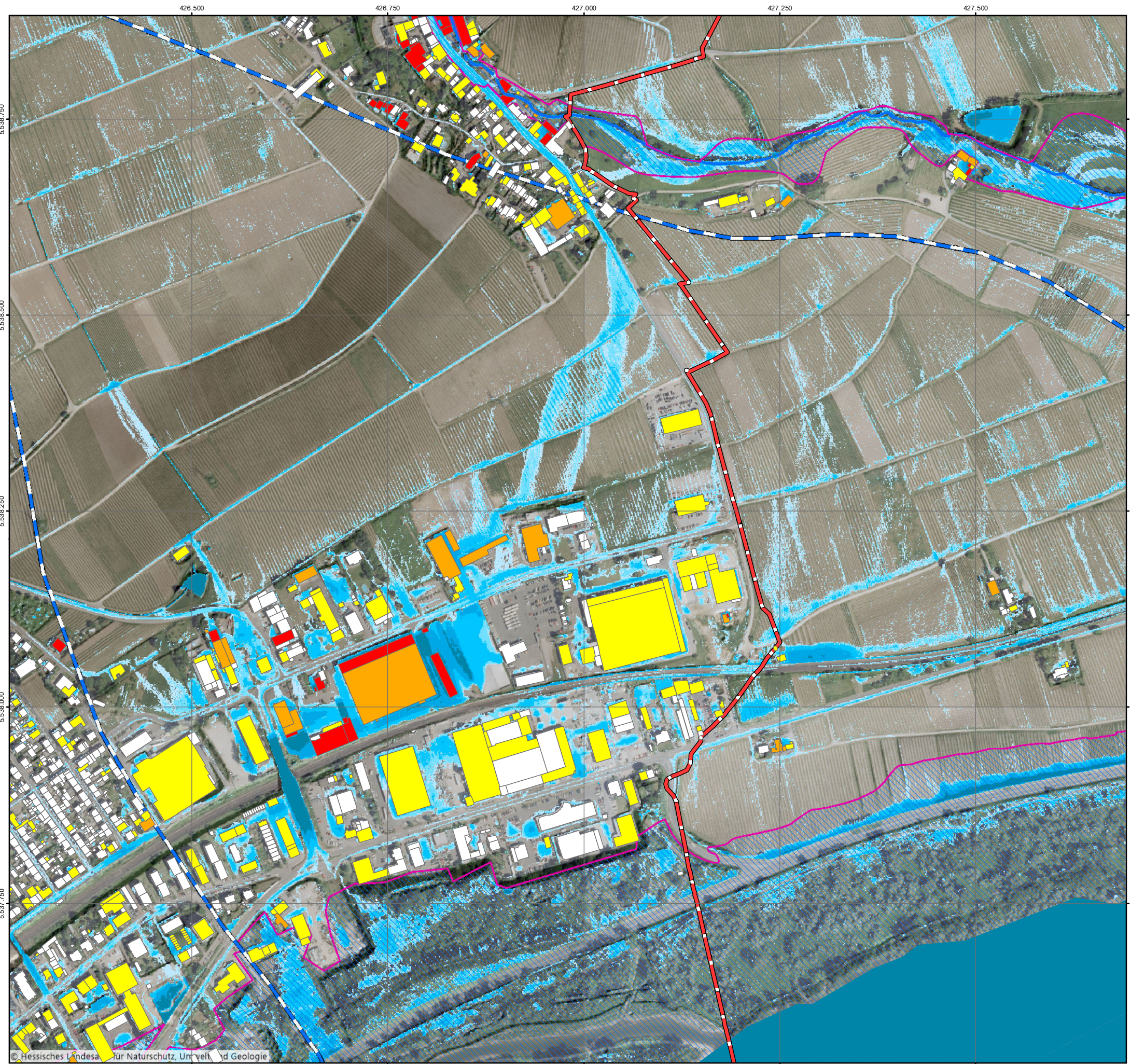


Projekt:
**Starkregengefahrenkarten
 für die Mitgliedskommunen des
 Abwasserverbands Mittlerer Rheingau**

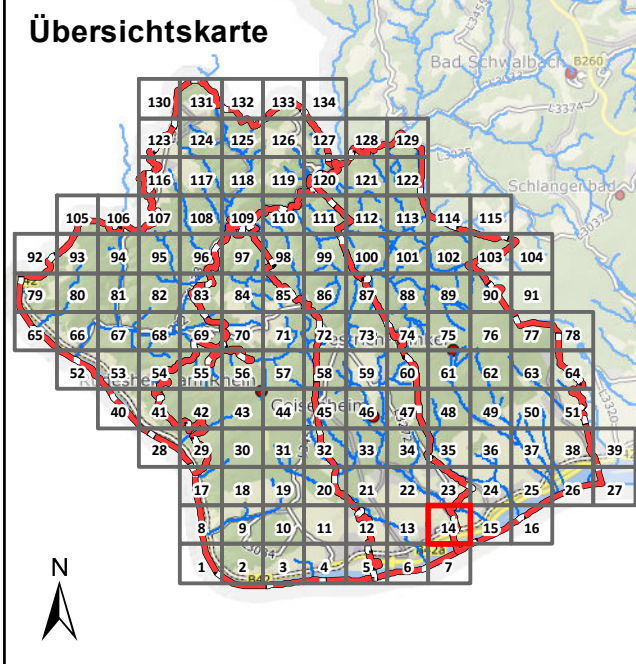
Plandarstellung:
**Vereinfachte Risikobewertung
 nach DWA - M 119
 Starkregenindex 4 / 5 von 12 - intensiver Starkregen**

Maßstab: 1 : 5.000	Datum: Mai 2023	Blattschnitt: 7
-----------------------	--------------------	--------------------





© Hessisches Landesamt für Naturschutz, Umwelt und Geologie



Legende

Überflutungsflächen / -tiefen (Starkregen)	Betroffenheit Gebäude (Wasserstand nahe Außenkante)
0,03 - 0,05 m	gering (< 10 cm)
0,05 - 0,10 m	mäßig (10 - 30 cm)
0,10 - 0,25 m	hoch (30 - 50 cm)
0,25 - 0,50 m	sehr hoch (> 50 cm)
> 0,50 m	
Gesetzliches Überschwemmungsgebiet HQ100 (festgesetzt)	
Gesetzliches Überschwemmungsgebiet HQ100 (ungeprüft)	

Grenzen

- Gemeindegrenzen
- Einzugsgebiete Mittlerer Rheingau
- Fließgewässer


0 100 250 Meter

Datengrundlage: Hessische Verwaltung für Bodenmanagement und Geoinformation
 Gefördert durch das Hessische Ministerium für Umwelt, Klimaschutz, Landwirtschaft und Verbraucherschutz (HMUKLV) aus dem Landesprogramm zur „Förderung von kommunalen Klimaschutz- und Klimaanpassungsprojekten sowie von kommunalen Informationsinitiativen“

Auftraggeber:
Abwasserverband Mittlerer Rheingau
 Am Rüdeshimer Hafen
 65385 Rüdesheim



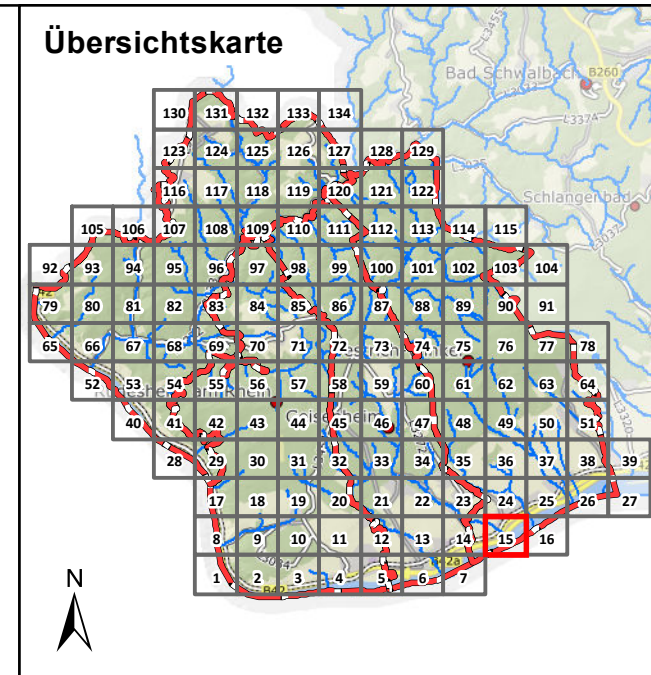
Bearbeiter:
 Ruiz Rodriguez + Zeisler + Blank, GbR
 Ingenieurgemeinschaft für
 Wasserbau und Wasserwirtschaft
 Mühlhohle 2, 65205 Wiesbaden-Erbenheim



Projekt:
**Starkregengefahrenkarten
 für die Mitgliedskommunen des
 Abwasserverbands Mittlerer Rheingau**

Plandarstellung:
**Vereinfachte Risikobewertung
 nach DWA - M 119
 Starkregenindex 4 / 5 von 12 - intensiver Starkregen**

Maßstab: 1 : 5.000	Datum: Mai 2023	Blattschnitt: 14
-----------------------	--------------------	---------------------



Legende

Überflutungsflächen / -tiefen (Starkregen)	Betroffenheit Gebäude (Wasserstand nahe Außenkante)
0,03 - 0,05 m	gering (< 10 cm)
0,05 - 0,10 m	mäßig (10 - 30 cm)
0,10 - 0,25 m	hoch (30 - 50 cm)
0,25 - 0,50 m	sehr hoch (> 50 cm)
> 0,50 m	
Gesetzliches Überschwemmungsgebiet HQ100 (festgesetzt)	
Gesetzliches Überschwemmungsgebiet HQ100 (ungeprüft)	

Grenzen

	Gemeindegrenzen
	Einzugsgebiete Mittlerer Rheingau
	Fließgewässer


0 100 250 Meter

Datengrundlage: Hessische Verwaltung für Bodenmanagement und Geoinformation
 Gefördert durch das Hessische Ministerium für Umwelt, Klimaschutz, Landwirtschaft und Verbraucherschutz (HMKLV) aus dem Landesprogramm zur „Förderung von kommunalen Klimaschutz- und Klimaanpassungsprojekten sowie von kommunalen Informationsinitiativen“

Auftraggeber:
Abwasserverband Mittlerer Rheingau
 Am Rüdesheimer Hafen
 65385 Rüdesheim



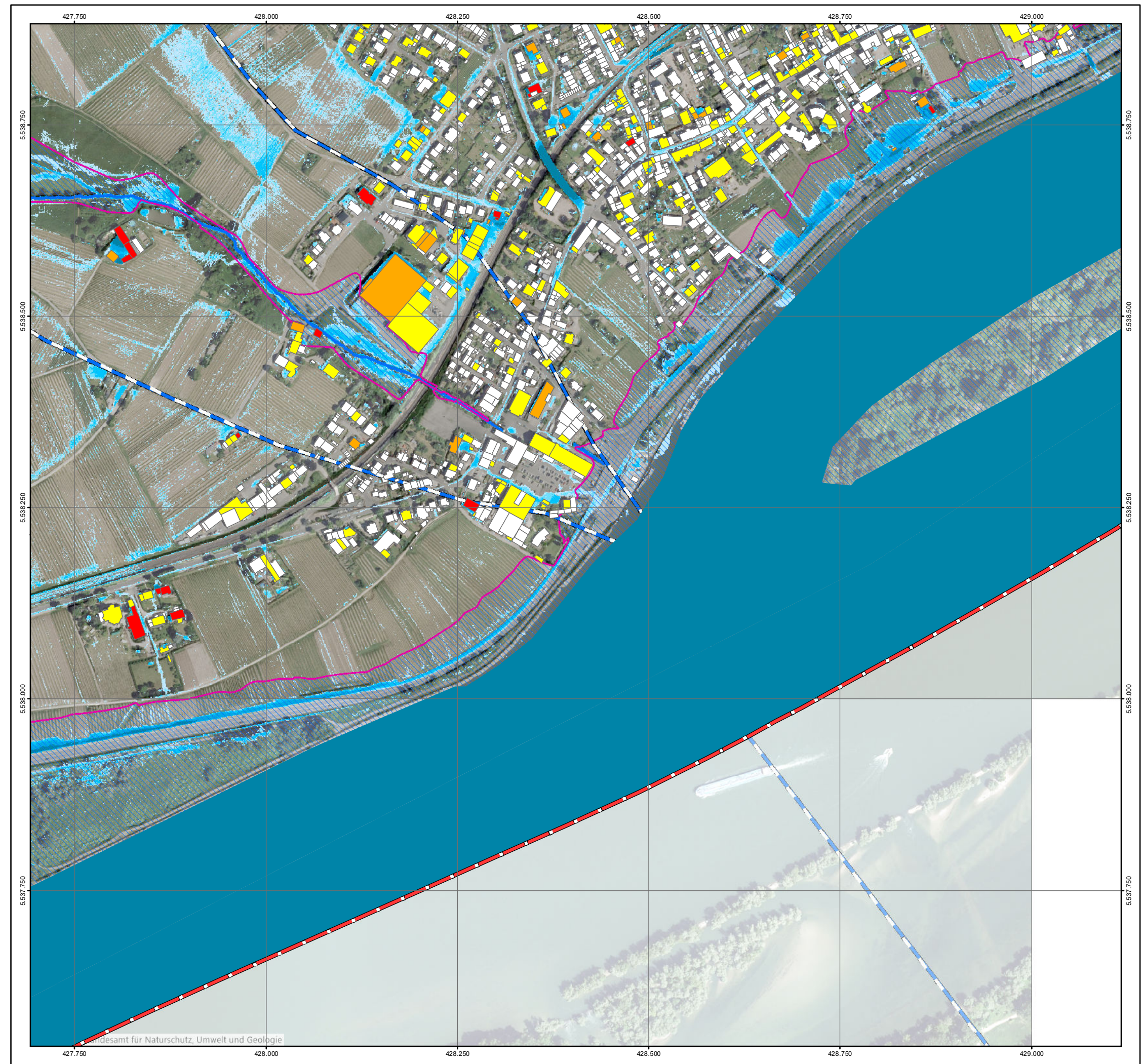
Bearbeiter:
 Ruiz Rodriguez + Zeisler + Blank, GbR
 Ingenieurgemeinschaft für
 Wasserbau und Wasserwirtschaft
 Mühlhohle 2, 65205 Wiesbaden-Erbenheim

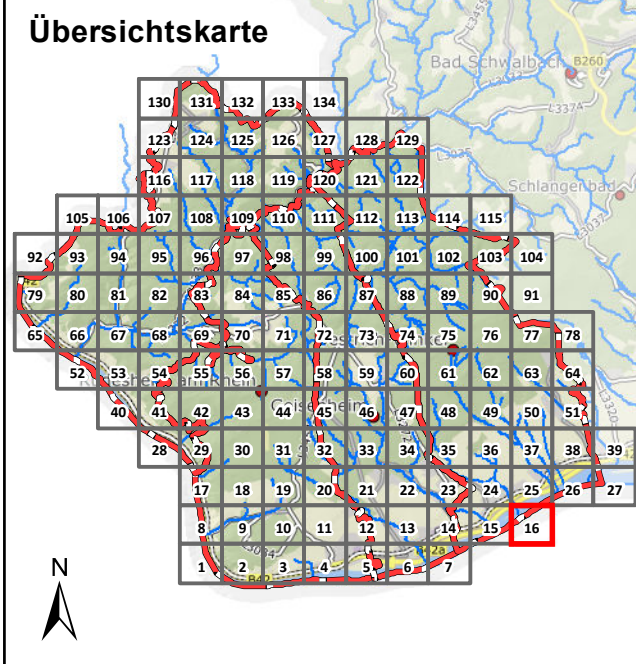
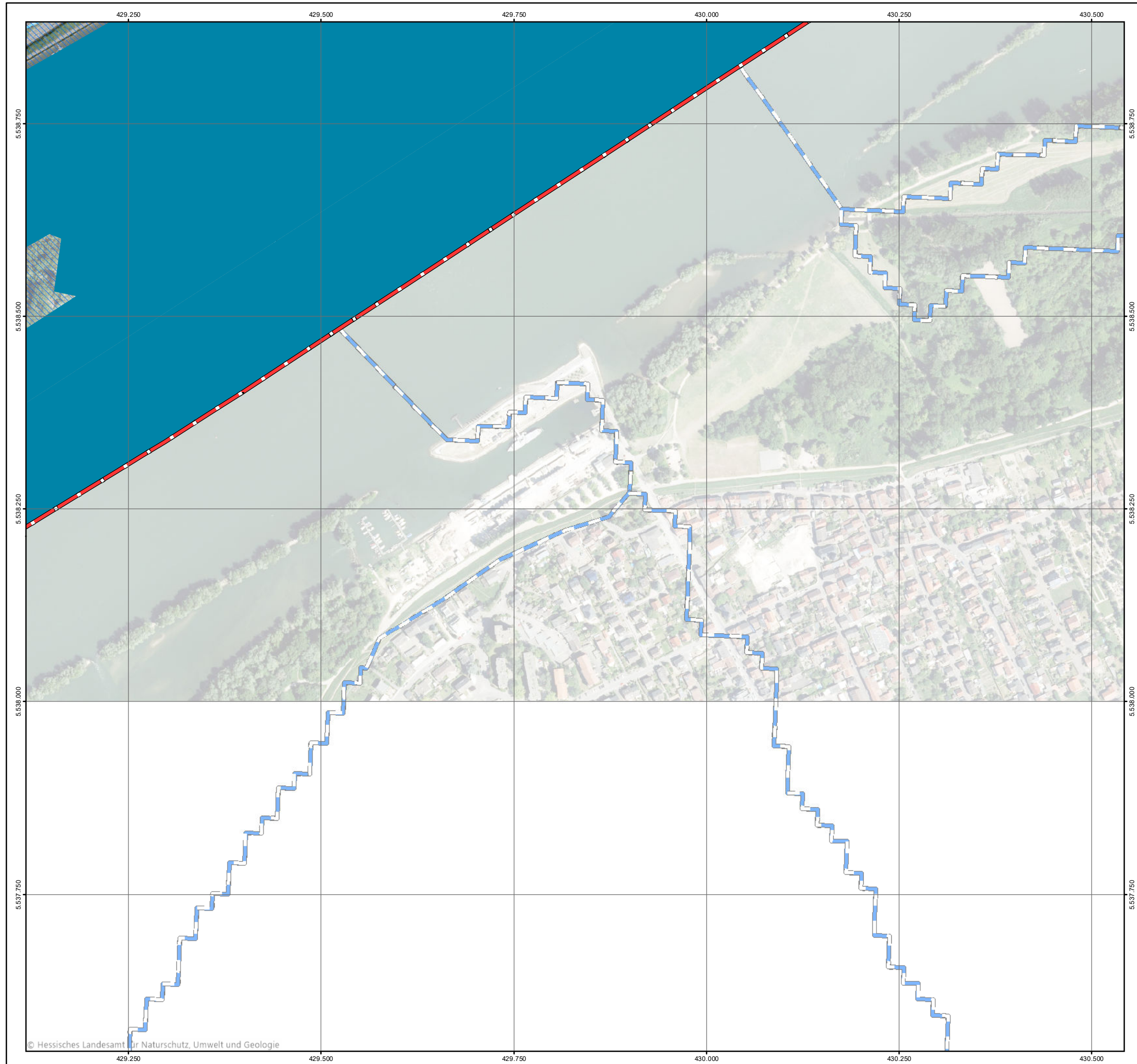


Projekt:
**Starkregengefahrenkarten
 für die Mitgliedskommunen des
 Abwasserverbands Mittlerer Rheingau**

Plandarstellung:
**Vereinfachte Risikobewertung
 nach DWA - M 119
 Starkregenindex 4 / 5 von 12 - intensiver Starkregen**

Maßstab: 1 : 5.000	Datum: Mai 2023	Blattschnitt: 15
-----------------------	--------------------	---------------------





Legende

Überflutungsflächen / -tiefen (Starkregen)	Betroffenheit Gebäude (Wasserstand nahe Außenkante)
0,03 - 0,05 m	gering (< 10 cm)
0,05 - 0,10 m	mäßig (10 - 30 cm)
0,10 - 0,25 m	hoch (30 - 50 cm)
0,25 - 0,50 m	sehr hoch (> 50 cm)
> 0,50 m	
Gesetzliches Überschwemmungsgebiet HQ100 (festgesetzt)	
Gesetzliches Überschwemmungsgebiet HQ100 (ungeprüft)	

Grenzen

- Gemeindegrenzen
- Einzugsgebiete Mittlerer Rheingau
- Fließgewässer


0 100 250 Meter

Datengrundlage: Hessische Verwaltung für Bodenmanagement und Geoinformation
 Gefördert durch das Hessische Ministerium für Umwelt, Klimaschutz, Landwirtschaft und Verbraucherschutz (HMUKLV) aus dem Landesprogramm zur „Förderung von kommunalen Klimaschutz- und Klimaanpassungsprojekten sowie von kommunalen Informationsinitiativen“

Auftraggeber:
Abwasserverband Mittlerer Rheingau
 Am Rüdeshheimer Hafen
 65385 Rüdeshheim



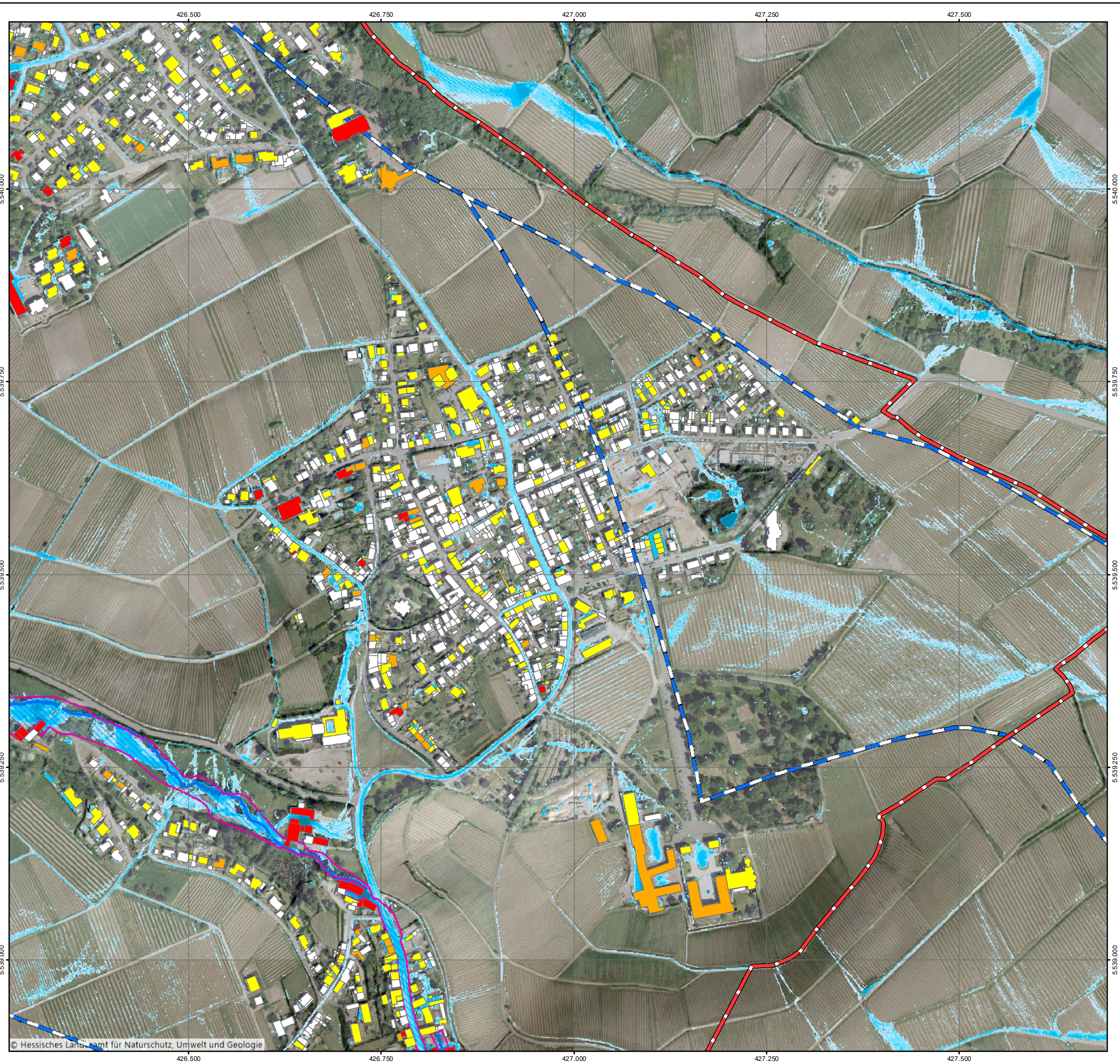
Bearbeiter:
 Ruiz Rodriguez + Zeisler + Blank, GbR
 Ingenieurgemeinschaft für
 Wasserbau und Wasserwirtschaft
 Mühlhohle 2, 65205 Wiesbaden-Erbenheim



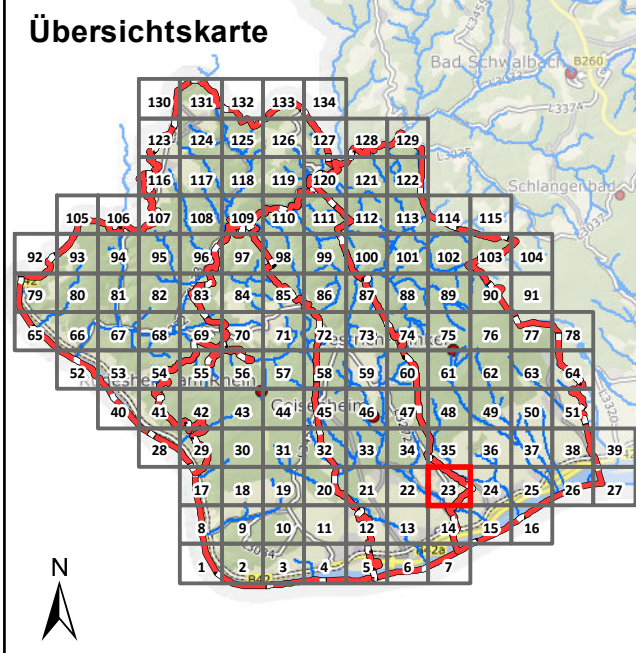
Projekt:
**Starkregengefahrenkarten
 für die Mitgliedskommunen des
 Abwasserverbands Mittlerer Rheingau**

Plandarstellung:
**Vereinfachte Risikobewertung
 nach DWA - M 119
 Starkregenindex 4 / 5 von 12 - intensiver Starkregen**

Maßstab: 1 : 5.000	Datum: Mai 2023	Blattschnitt: 16
-----------------------	--------------------	---------------------



© Hessisches Landesamt für Naturschutz, Umwelt und Geologie



Legende

Überflutungsflächen / -tiefen (Starkregen)	Betroffenheit Gebäude (Wasserstand nahe Außenkante)
0,03 - 0,05 m	gering (< 10 cm)
0,05 - 0,10 m	mäßig (10 - 30 cm)
0,10 - 0,25 m	hoch (30 - 50 cm)
0,25 - 0,50 m	sehr hoch (> 50 cm)
> 0,50 m	
Gesetzliches Überschwemmungsgebiet HQ100 (festgesetzt)	
Gesetzliches Überschwemmungsgebiet HQ100 (ungeprüft)	

Grenzen

- Gemeindegrenzen
- Einzugsgebiete Mittlerer Rheingau
- Fließgewässer


0 100 250 Meter

Datengrundlage: Hessische Verwaltung für Bodenmanagement und Geoinformation
 Gefördert durch das Hessische Ministerium für Umwelt, Klimaschutz, Landwirtschaft und Verbraucherschutz (HMUKLV) aus dem Landesprogramm zur „Förderung von kommunalen Klimaschutz- und Klimaanpassungsprojekten sowie von kommunalen Informationsinitiativen“

Auftraggeber:
Abwasserverband Mittlerer Rheingau
 Am Rüdeshimer Hafen
 65385 Rüdeshim



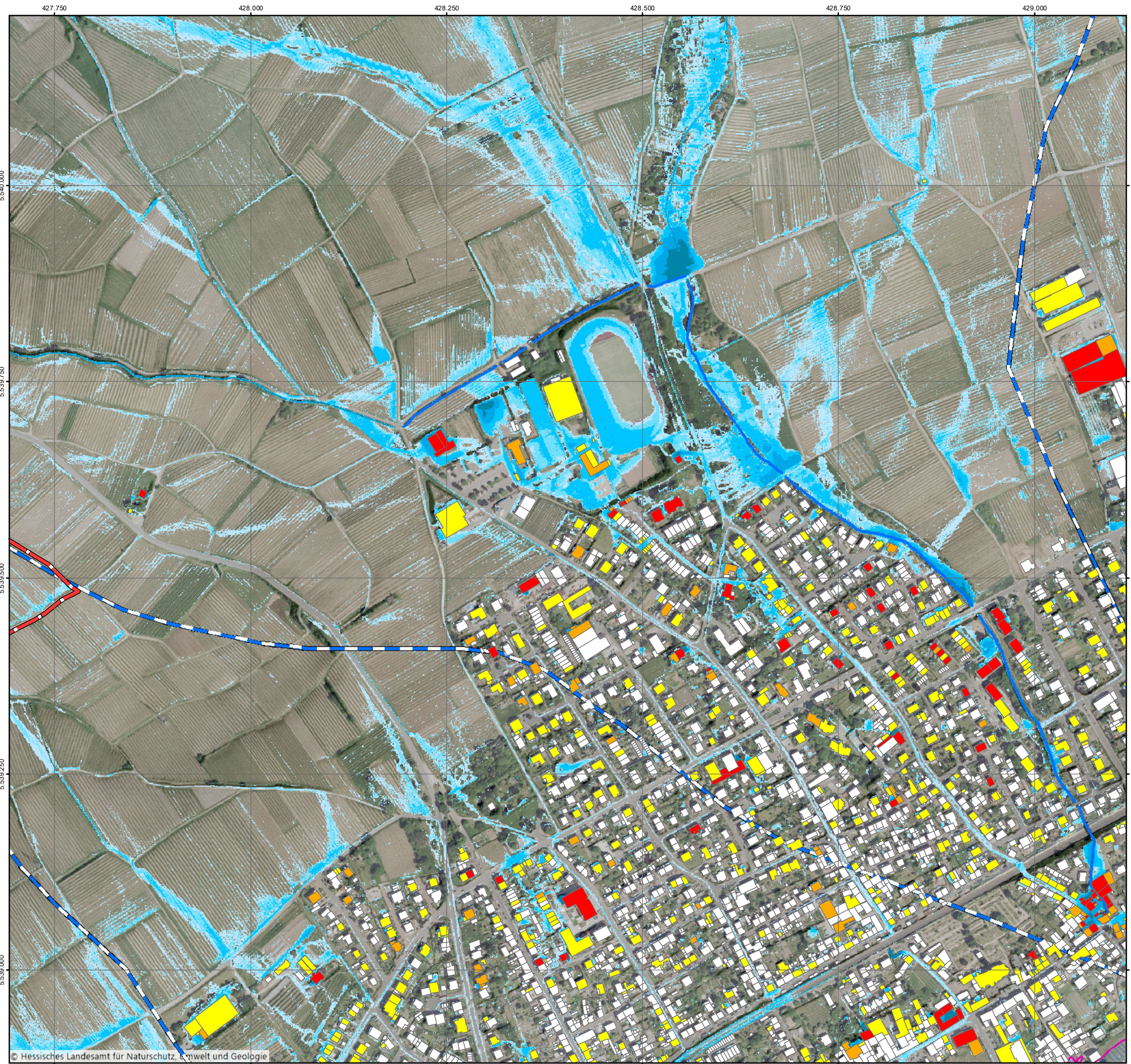
Bearbeiter:
 Ruiz Rodriguez + Zeisler + Blank, GbR
 Ingenieurgesellschaft für
 Wasserbau und Wasserwirtschaft
 Mühlhohle 2, 65205 Wiesbaden-Erbenheim



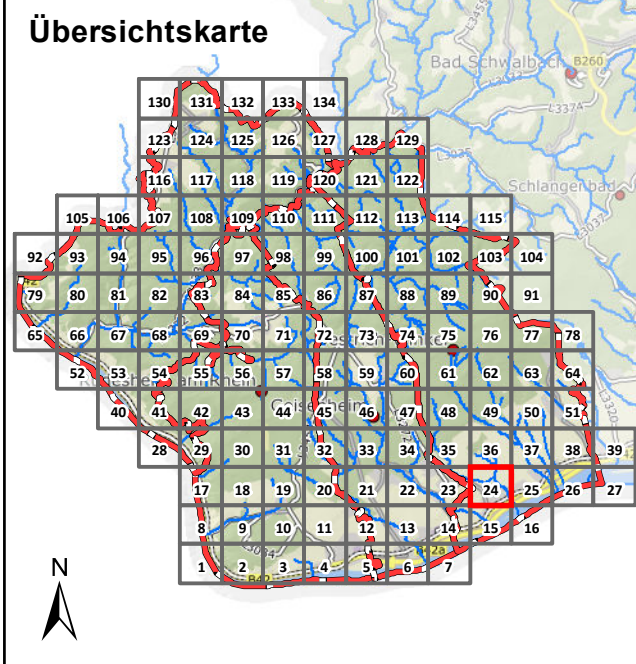
Projekt:
**Starkregengefahrenkarten
 für die Mitgliedskommunen des
 Abwasserverbands Mittlerer Rheingau**

Plandarstellung:
**Vereinfachte Risikobewertung
 nach DWA - M 119
 Starkregenindex 4 / 5 von 12 - intensiver Starkregen**

Maßstab: 1 : 5.000	Datum: Mai 2023	Blattschnitt: 23
-----------------------	--------------------	---------------------



© Hessisches Landesamt für Naturschutz, Umwelt und Geologie



Legende

Überflutungsflächen / -tiefen (Starkregen)	Betroffenheit Gebäude (Wasserstand nahe Außenkante)
0,03 - 0,05 m	gering (< 10 cm)
0,05 - 0,10 m	mäßig (10 - 30 cm)
0,10 - 0,25 m	hoch (30 - 50 cm)
0,25 - 0,50 m	sehr hoch (> 50 cm)
> 0,50 m	
Gesetzliches Überschwemmungsgebiet HQ100 (festgesetzt)	
Gesetzliches Überschwemmungsgebiet HQ100 (ungeprüft)	

Grenzen

- Gemeindegrenzen
- Einzugsgebiete Mittlerer Rheingau
- Fließgewässer


0 100 250 Meter

Datengrundlage: Hessische Verwaltung für Bodenmanagement und Geoinformation
 Gefördert durch das Hessische Ministerium für Umwelt, Klimaschutz, Landwirtschaft und Verbraucherschutz (HMUKLV) aus dem Landesprogramm zur „Förderung von kommunalen Klimaschutz- und Klimaanpassungsprojekten sowie von kommunalen Informationsinitiativen“

Auftraggeber:
Abwasserverband Mittlerer Rheingau
 Am Rüdeshimer Hafen
 65385 Rüdeshim



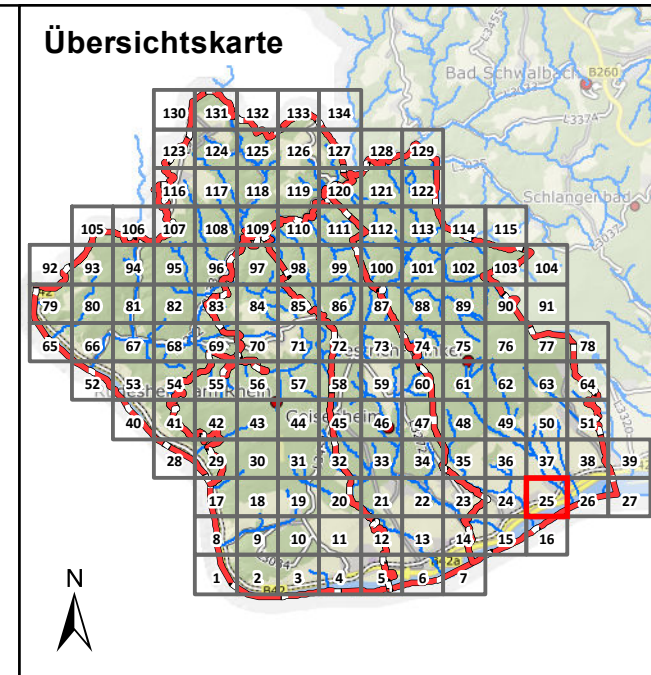
Bearbeiter:
 Ruiz Rodriguez + Zeisler + Blank, GbR
 Ingenieurgesellschaft für
 Wasserbau und Wasserwirtschaft
 Mühlhohle 2, 65205 Wiesbaden-Erbenheim



Projekt:
**Starkregengefahrenkarten
 für die Mitgliedskommunen des
 Abwasserverbands Mittlerer Rheingau**

Plandarstellung:
**Vereinfachte Risikobewertung
 nach DWA - M 119
 Starkregenindex 4 / 5 von 12 - intensiver Starkregen**

Maßstab: 1 : 5.000	Datum: Mai 2023	Blattschnitt: 24
-----------------------	--------------------	---------------------



Legende

Überflutungsflächen / -tiefen (Starkregen)	Betroffenheit Gebäude (Wasserstand nahe Außenkante)
0,03 - 0,05 m	gering (< 10 cm)
0,05 - 0,10 m	mäßig (10 - 30 cm)
0,10 - 0,25 m	hoch (30 - 50 cm)
0,25 - 0,50 m	sehr hoch (> 50 cm)
> 0,50 m	
Gesetzliches Überschwemmungsgebiet HQ100 (festgesetzt)	
Gesetzliches Überschwemmungsgebiet HQ100 (ungeprüft)	

Grenzen

- Gemeindegrenzen
- Einzugsgebiete Mittlerer Rheingau
- Fließgewässer

0 100 250 Meter

Datengrundlage: Hessische Verwaltung für Bodenmanagement und Geoinformation
 Gefördert durch das Hessische Ministerium für Umwelt, Klimaschutz, Landwirtschaft und Verbraucherschutz (HMUKLV) aus dem Landesprogramm zur „Förderung von kommunalen Klimaschutz- und Klimaanpassungsprojekten sowie von kommunalen Informationsinitiativen“

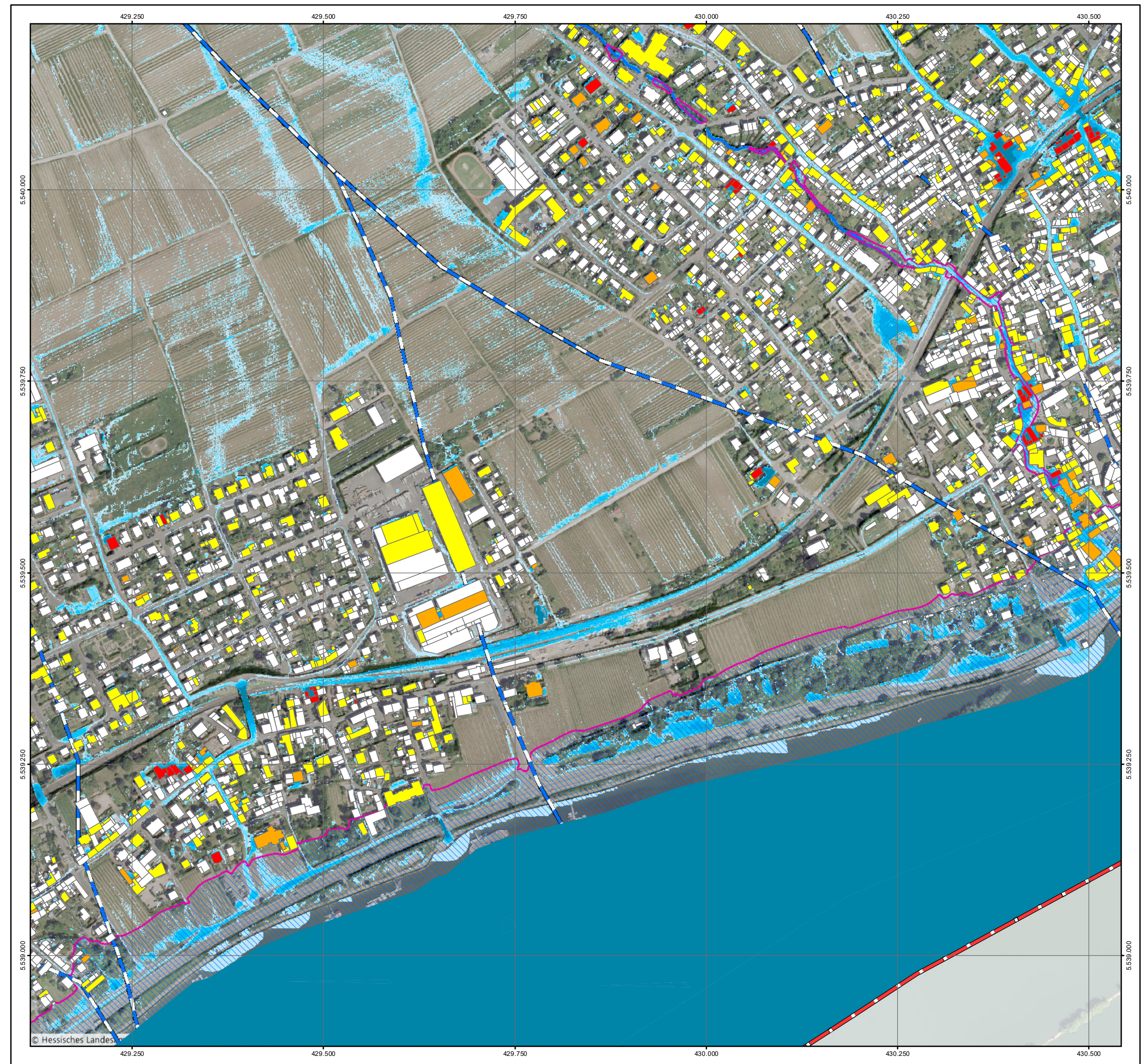
Auftraggeber:
Abwasserverband Mittlerer Rheingau
 Am Rüdesheimer Hafen
 65385 Rüdesheim

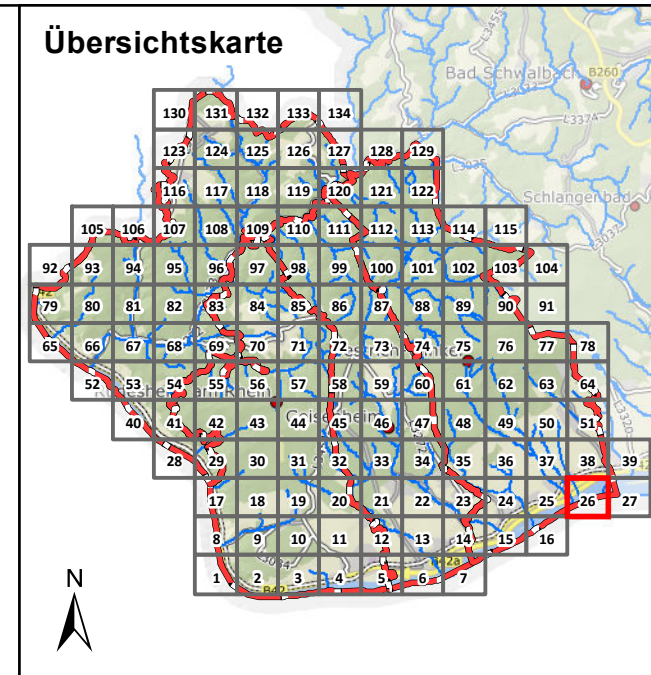
Bearbeiter:
 Ruiz Rodriguez + Zeisler + Blank, GbR
 Ingenieurgemeinschaft für
 Wasserbau und Wasserwirtschaft
 Mühlhohle 2, 65205 Wiesbaden-Erbenheim

Projekt:
**Starkregengefahrenkarten
 für die Mitgliedskommunen des
 Abwasserverbands Mittlerer Rheingau**

Plandarstellung:
**Vereinfachte Risikobewertung
 nach DWA - M 119
 Starkregenindex 4 / 5 von 12 - intensiver Starkregen**

Maßstab: 1 : 5.000	Datum: Mai 2023	Blattschnitt: 25
-----------------------	--------------------	---------------------





Legende

Überflutungsflächen / -tiefen (Starkregen)	Betroffenheit Gebäude (Wasserstand nahe Außenkante)
0,03 - 0,05 m	gering (< 10 cm)
0,05 - 0,10 m	mäßig (10 - 30 cm)
0,10 - 0,25 m	hoch (30 - 50 cm)
0,25 - 0,50 m	sehr hoch (> 50 cm)
> 0,50 m	
Gesetzliches Überschwemmungsgebiet HQ100 (festgesetzt)	
Gesetzliches Überschwemmungsgebiet HQ100 (ungeprüft)	

Grenzen

- Gemeindegrenzen
- Einzugsgebiete Mittlerer Rheingau
- Fließgewässer

0 100 250 Meter

Datengrundlage: Hessische Verwaltung für Bodenmanagement und Geoinformation
 Gefördert durch das Hessische Ministerium für Umwelt, Klimaschutz, Landwirtschaft und Verbraucherschutz (HMUKLV) aus dem Landesprogramm zur „Förderung von kommunalen Klimaschutz- und Klimaanpassungsprojekten sowie von kommunalen Informationsinitiativen“

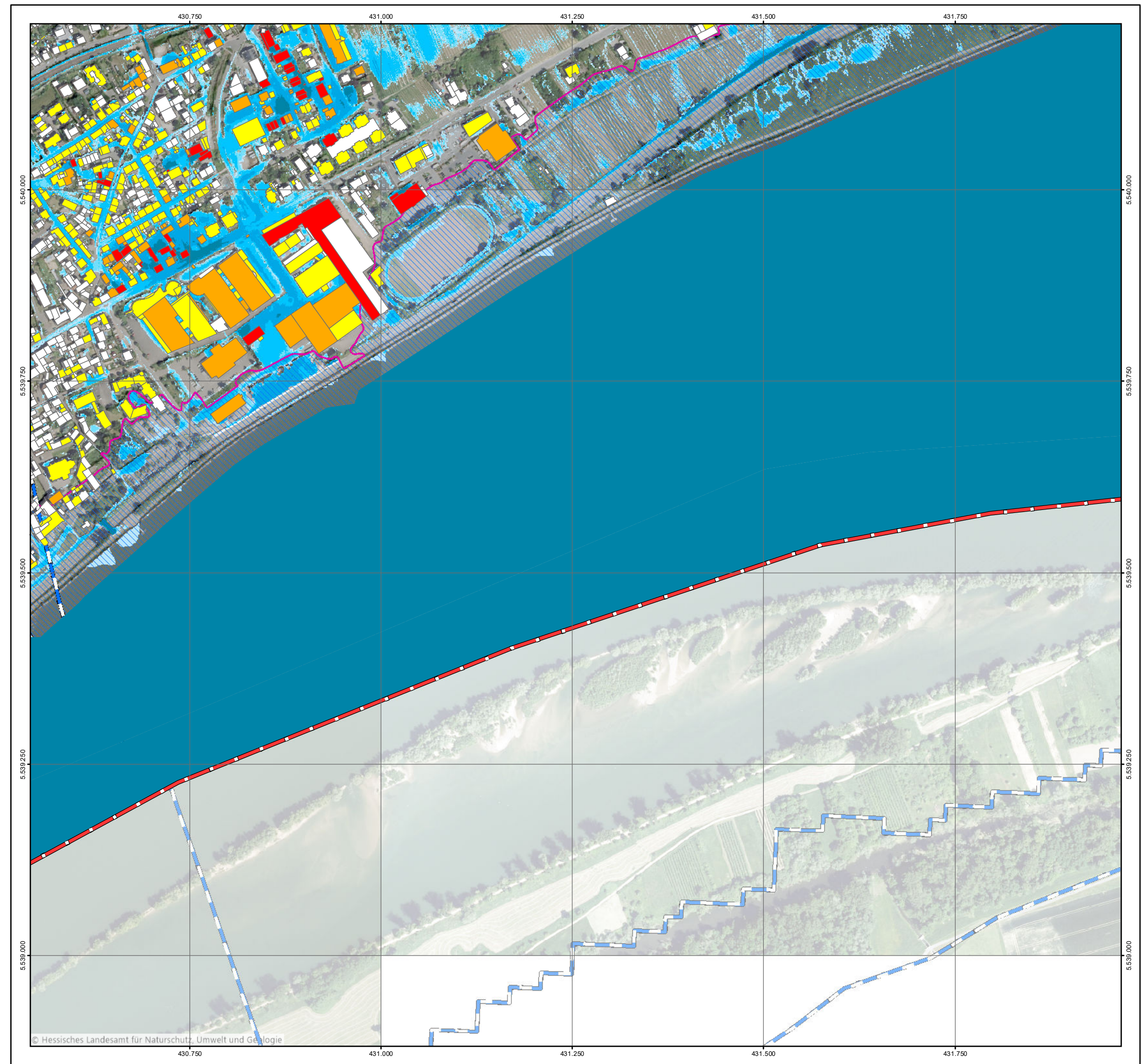
Auftraggeber:
Abwasserverband Mittlerer Rheingau
 Am Rüdeshimer Hafen
 65385 Rüdeshim

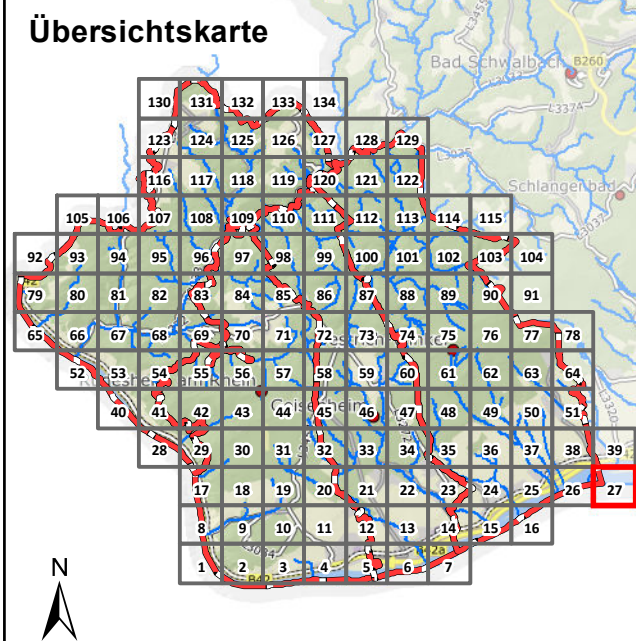
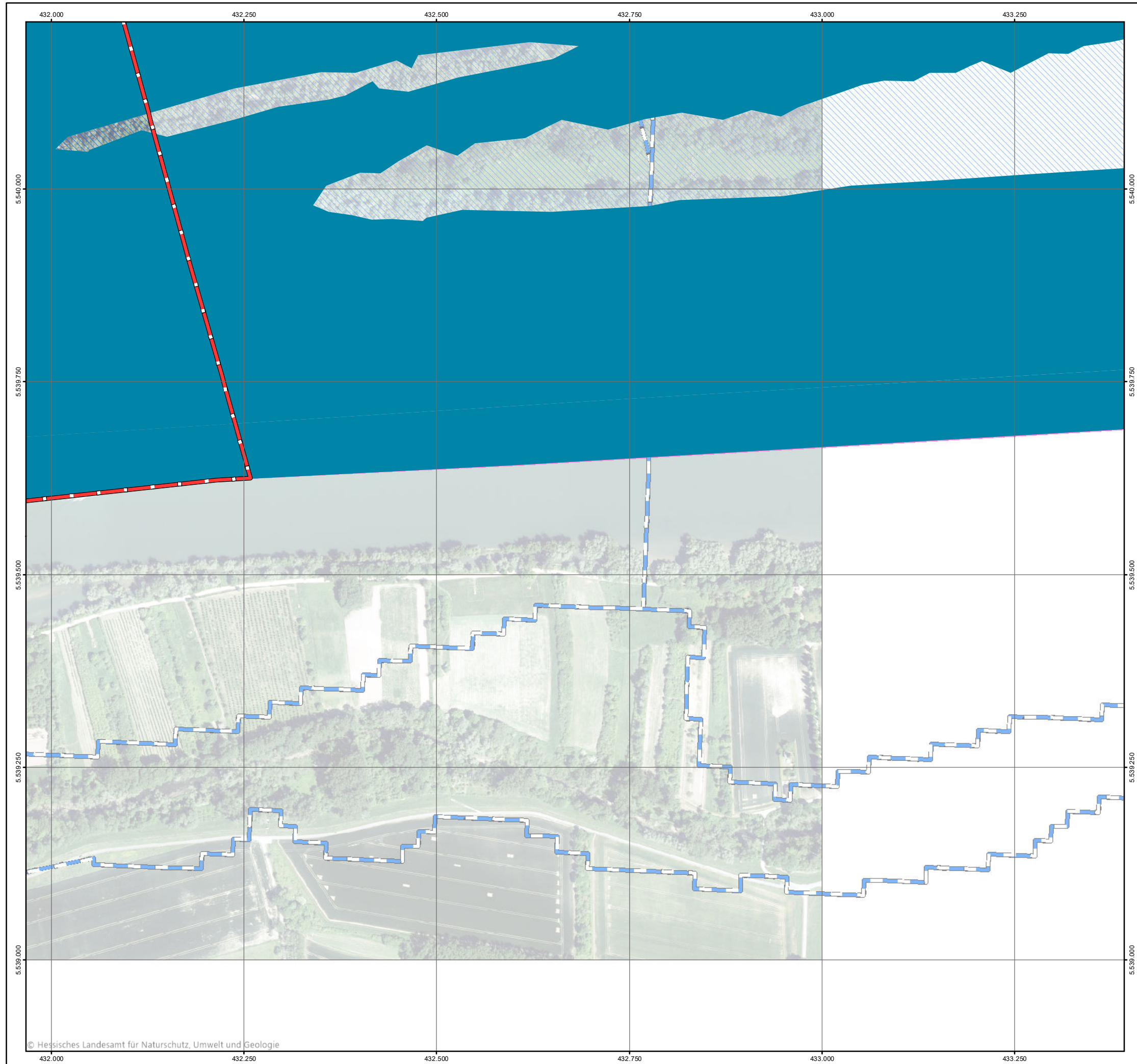
Bearbeiter:
 Ruiz Rodriguez + Zeisler + Blank, GbR
 Ingenieurgesellschaft für
 Wasserbau und Wasserwirtschaft
 Mühlhohle 2, 65205 Wiesbaden-Erbenheim

Projekt:
**Starkregengefahrenkarten
 für die Mitgliedskommunen des
 Abwasserverbands Mittlerer Rheingau**

Plandarstellung:
**Vereinfachte Risikobewertung
 nach DWA - M 119
 Starkregenindex 4 / 5 von 12 - intensiver Starkregen**

Maßstab: 1 : 5.000	Datum: Mai 2023	Blattschnitt: 26
-----------------------	--------------------	---------------------





Legende

Überflutungsflächen / -tiefen (Starkregen)	Betroffenheit Gebäude (Wasserstand nahe Außenkante)
0,03 - 0,05 m	gering (< 10 cm)
0,05 - 0,10 m	mäßig (10 - 30 cm)
0,10 - 0,25 m	hoch (30 - 50 cm)
0,25 - 0,50 m	sehr hoch (> 50 cm)
> 0,50 m	
Gesetzliches Überschwemmungsgebiet HQ100 (festgesetzt)	
Gesetzliches Überschwemmungsgebiet HQ100 (ungeprüft)	

Grenzen

- Gemeindegrenzen
- Einzugsgebiete Mittlerer Rheingau
- Fließgewässer


0 100 250 Meter

Datengrundlage: Hessische Verwaltung für Bodenmanagement und Geoinformation
 Gefördert durch das Hessische Ministerium für Umwelt, Klimaschutz, Landwirtschaft und Verbraucherschutz (HMUKLV) aus dem Landesprogramm zur „Förderung von kommunalen Klimaschutz- und Klimaanpassungsprojekten sowie von kommunalen Informationsinitiativen“

Auftraggeber:
Abwasserverband Mittlerer Rheingau
 Am Rüdeshimer Hafen
 65385 Rüdeshim



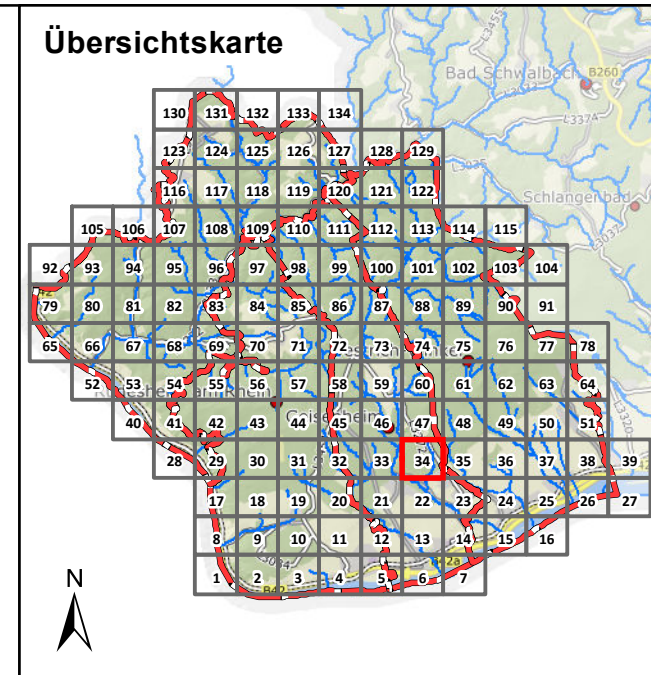
Bearbeiter:
 Ruiz Rodriguez + Zeisler + Blank, GbR
 Ingenieurgemeinschaft für
 Wasserbau und Wasserwirtschaft
 Mühlhohle 2, 65205 Wiesbaden-Erbenheim



Projekt:
**Starkregengefahrenkarten
 für die Mitgliedskommunen des
 Abwasserverbands Mittlerer Rheingau**

Plandarstellung:
**Vereinfachte Risikobewertung
 nach DWA - M 119
 Starkregenindex 4 / 5 von 12 - intensiver Starkregen**

Maßstab: 1 : 5.000	Datum: Mai 2023	Blattschnitt: 27
-----------------------	--------------------	---------------------



Legende

Überflutungsflächen / -tiefen (Starkregen)	Betroffenheit Gebäude (Wasserstand nahe Außenkante)
0,03 - 0,05 m	gering (< 10 cm)
0,05 - 0,10 m	mäßig (10 - 30 cm)
0,10 - 0,25 m	hoch (30 - 50 cm)
0,25 - 0,50 m	sehr hoch (> 50 cm)
> 0,50 m	
Gesetzliches Überschwemmungsgebiet HQ100 (festgesetzt)	
Gesetzliches Überschwemmungsgebiet HQ100 (ungeprüft)	


Grenzen

- Gemeindegrenzen
- Einzugsgebiete Mittlerer Rheingau
- Fließgewässer


0 100 250 Meter

Datengrundlage: Hessische Verwaltung für Bodenmanagement und Geoinformation
 Gefördert durch das Hessische Ministerium für Umwelt, Klimaschutz, Landwirtschaft und Verbraucherschutz (HMUKLV) aus dem Landesprogramm zur „Förderung von kommunalen Klimaschutz- und Klimaanpassungsprojekten sowie von kommunalen Informationsinitiativen“

Auftraggeber:
Abwasserverband Mittlerer Rheingau
 Am Rüdeshimer Hafen
 65385 Rüdeshim



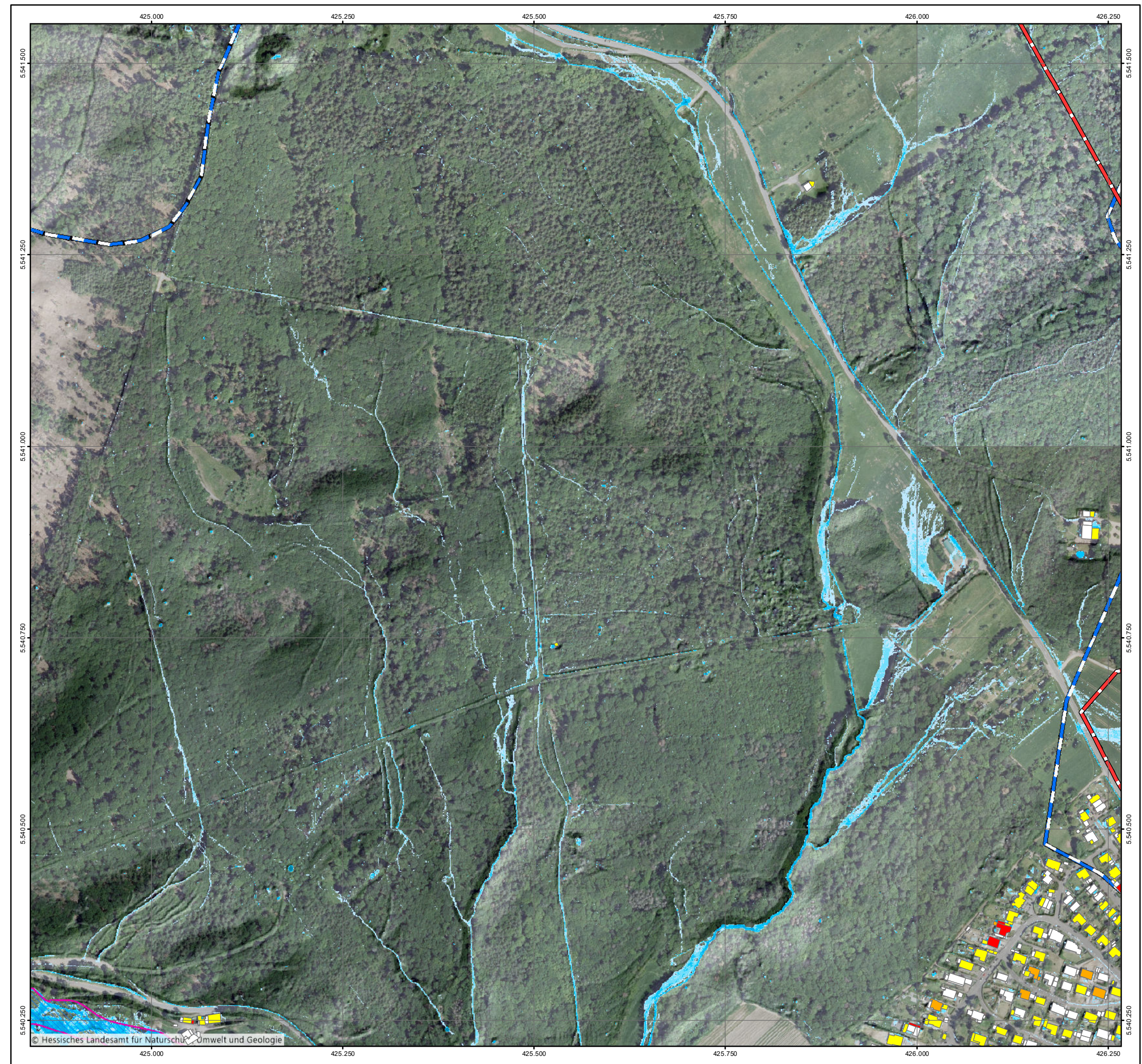
Bearbeiter:
 Ruiz Rodriguez + Zeisler + Blank, GbR
 Ingenieurgesellschaft für
 Wasserbau und Wasserwirtschaft
 Mühlhohle 2, 65205 Wiesbaden-Erbenheim

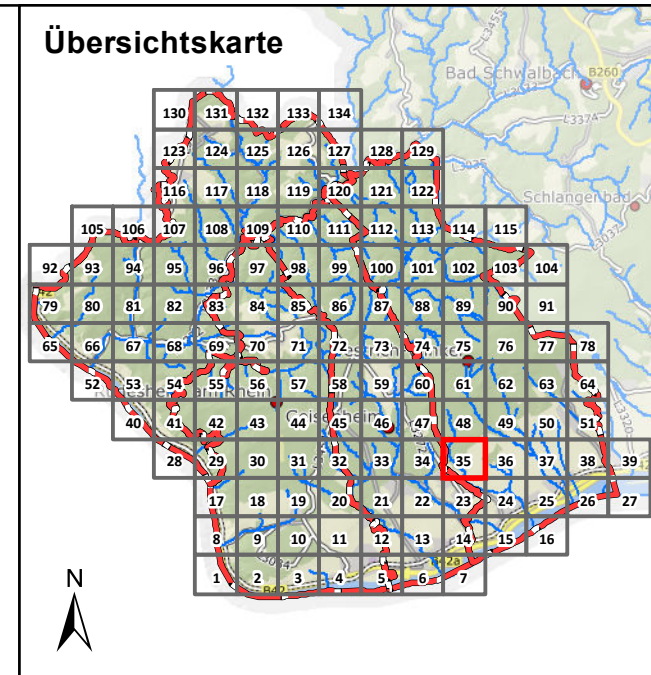


Projekt:
**Starkregengefahrenkarten
 für die Mitgliedskommunen des
 Abwasserverbands Mittlerer Rheingau**

Plandarstellung:
**Vereinfachte Risikobewertung
 nach DWA - M 119
 Starkregenindex 4 / 5 von 12 - intensiver Starkregen**

Maßstab: 1 : 5.000	Datum: Mai 2023	Blattschnitt: 34
-----------------------	--------------------	---------------------





Legende

Überflutungsflächen / -tiefen (Starkregen)	Betroffenheit Gebäude (Wasserstand nahe Außenkante)
0,03 - 0,05 m	gering (< 10 cm)
0,05 - 0,10 m	mäßig (10 - 30 cm)
0,10 - 0,25 m	hoch (30 - 50 cm)
0,25 - 0,50 m	sehr hoch (> 50 cm)
> 0,50 m	
Gesetzliches Überschwemmungsgebiet HQ100 (festgesetzt)	
Gesetzliches Überschwemmungsgebiet HQ100 (ungeprüft)	


Grenzen

- Gemeindegrenzen
- Einzugsgebiete Mittlerer Rheingau
- Fließgewässer


0 100 250 Meter

Datengrundlage: Hessische Verwaltung für Bodenmanagement und Geoinformation
 Gefördert durch das Hessische Ministerium für Umwelt, Klimaschutz, Landwirtschaft und Verbraucherschutz (HMUKLV) aus dem Landesprogramm zur „Förderung von kommunalen Klimaschutz- und Klimaanpassungsprojekten sowie von kommunalen Informationsinitiativen“

Auftraggeber:
Abwasserverband Mittlerer Rheingau
 Am Rüdeshimer Hafen
 65385 Rüdeshim



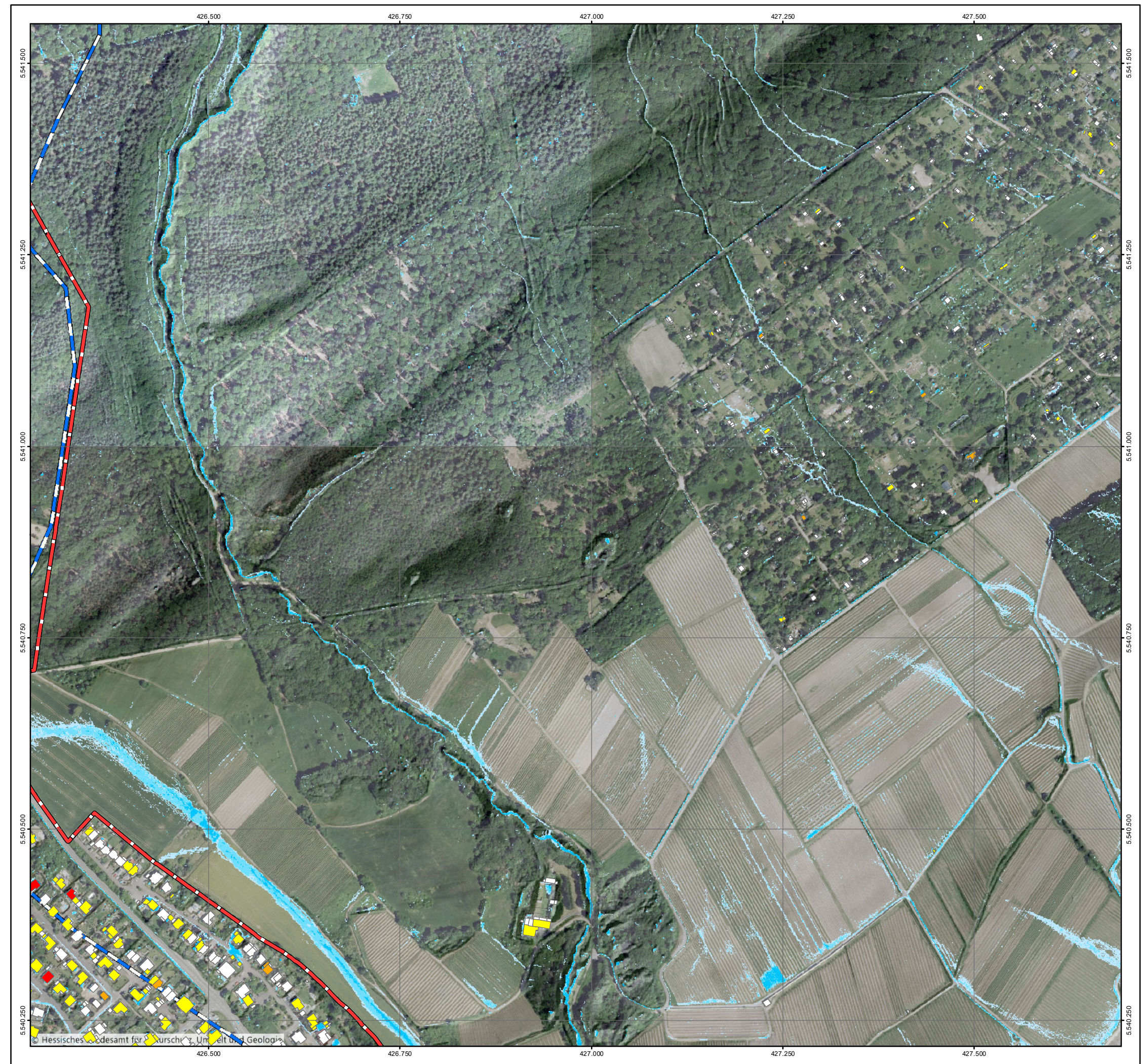
Bearbeiter:
 Ruiz Rodriguez + Zeisler + Blank, GbR
 Ingenieurgemeinschaft für
 Wasserbau und Wasserwirtschaft
 Mühlhohle 2, 65205 Wiesbaden-Erbenheim

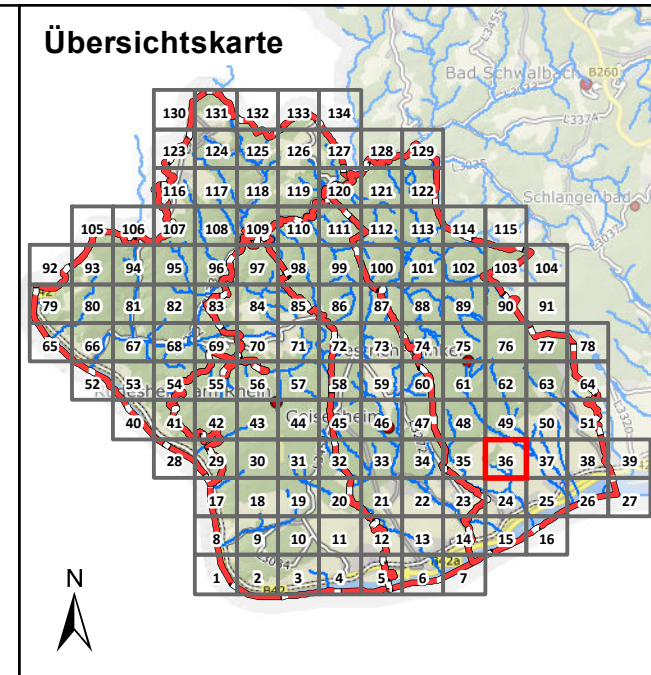


Projekt:
**Starkregengefahrenkarten
 für die Mitgliedskommunen des
 Abwasserverbands Mittlerer Rheingau**

Plandarstellung:
**Vereinfachte Risikobewertung
 nach DWA - M 119
 Starkregenindex 4 / 5 von 12 - intensiver Starkregen**

Maßstab: 1 : 5.000	Datum: Mai 2023	Blattschnitt: 35
-----------------------	--------------------	---------------------





Legende

Überflutungsflächen / -tiefen (Starkregen)	Betroffenheit Gebäude (Wasserstand nahe Außenkante)
0,03 - 0,05 m	gering (< 10 cm)
0,05 - 0,10 m	mäßig (10 - 30 cm)
0,10 - 0,25 m	hoch (30 - 50 cm)
0,25 - 0,50 m	sehr hoch (> 50 cm)
> 0,50 m	
Gesetzliches Überschwemmungsgebiet HQ100 (festgesetzt)	
Gesetzliches Überschwemmungsgebiet HQ100 (ungeprüft)	

Grenzen

	Gemeindegrenzen
	Einzugsgebiete Mittlerer Rheingau
	Fließgewässer


0 100 250 Meter

Datengrundlage: Hessische Verwaltung für Bodenmanagement und Geoinformation
 Gefördert durch das Hessische Ministerium für Umwelt, Klimaschutz, Landwirtschaft und Verbraucherschutz (HMUKLV) aus dem Landesprogramm zur „Förderung von kommunalen Klimaschutz- und Klimaanpassungsprojekten sowie von kommunalen Informationsinitiativen“

Auftraggeber:
Abwasserverband Mittlerer Rheingau
 Am Rüdesheimer Hafen
 65385 Rüdesheim



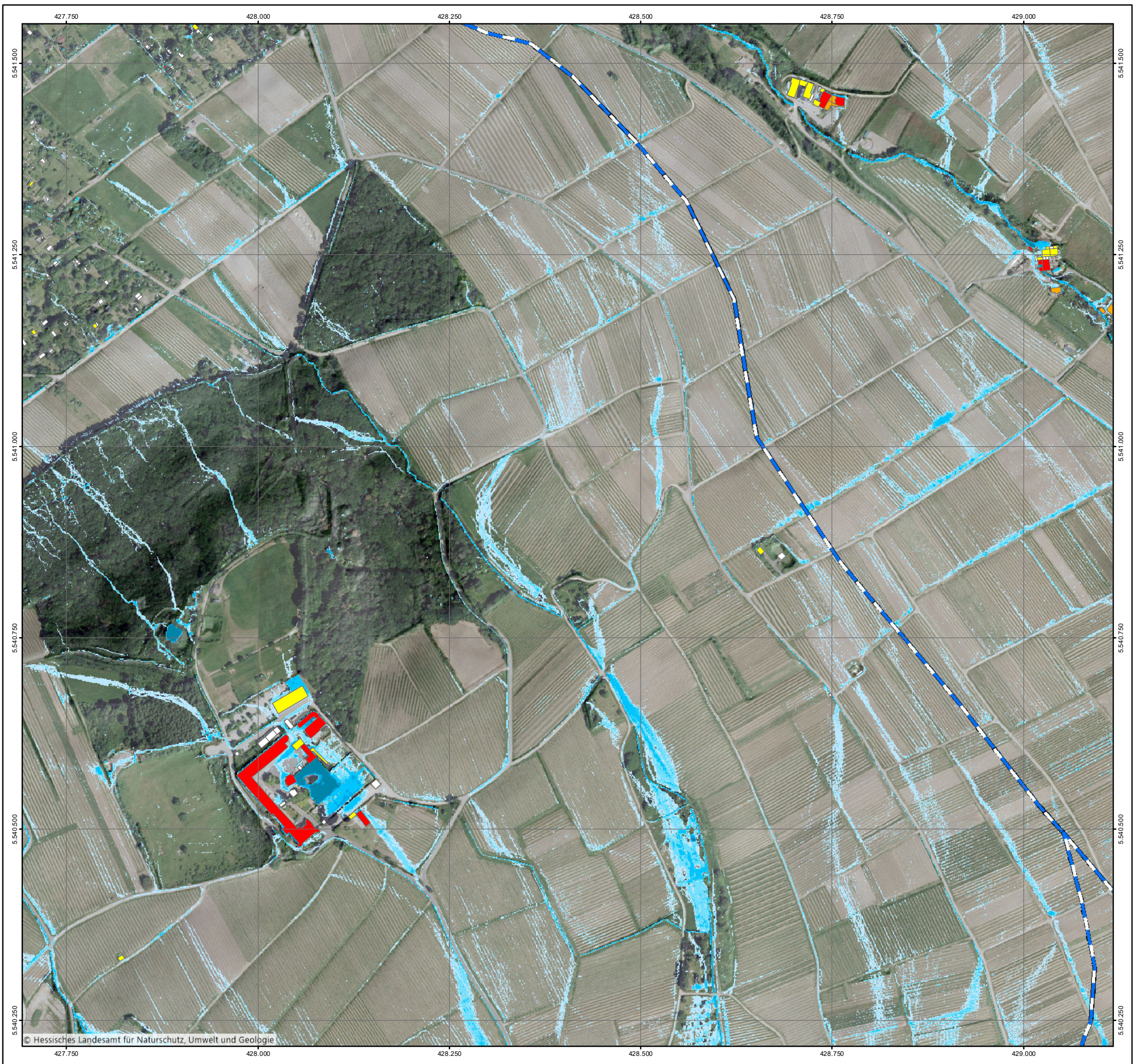
Bearbeiter:
 Ruiz Rodriguez + Zeisler + Blank, GbR
 Ingenieurgesellschaft für
 Wasserbau und Wasserwirtschaft
 Mühlhohle 2, 65205 Wiesbaden-Erbenheim

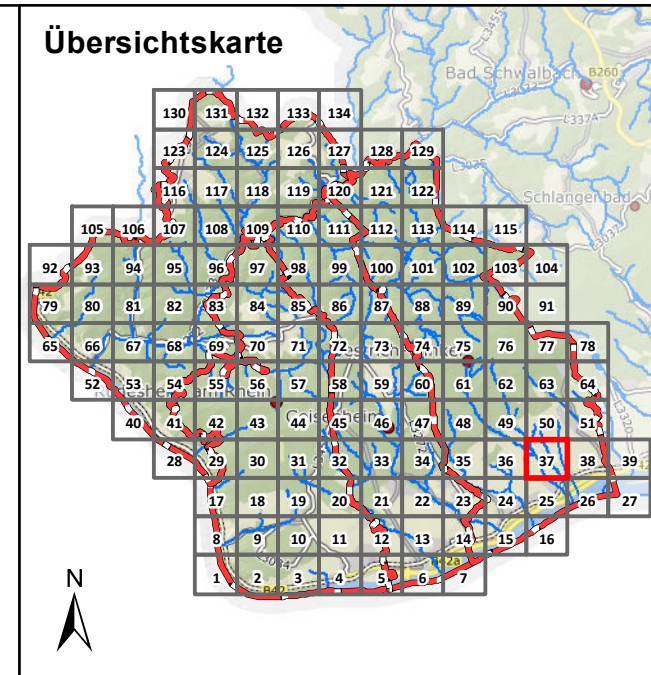


Projekt:
**Starkregengefahrenkarten
 für die Mitgliedskommunen des
 Abwasserverbands Mittlerer Rheingau**

Plandarstellung:
**Vereinfachte Risikobewertung
 nach DWA - M 119
 Starkregenindex 4 / 5 von 12 - intensiver Starkregen**

Maßstab: 1 : 5.000	Datum: Mai 2023	Blattschnitt: 36
-----------------------	--------------------	---------------------





Legende

Überflutungsflächen / -tiefen (Starkregen)	Betroffenheit Gebäude (Wasserstand nahe Außenkante)
0,03 - 0,05 m	gering (< 10 cm)
0,05 - 0,10 m	mäßig (10 - 30 cm)
0,10 - 0,25 m	hoch (30 - 50 cm)
0,25 - 0,50 m	sehr hoch (> 50 cm)
> 0,50 m	
Gesetzliches Überschwemmungsgebiet HQ100 (festgesetzt)	
Gesetzliches Überschwemmungsgebiet HQ100 (ungeprüft)	

Grenzen

- Gemeindegrenzen
- Einzugsgebiete Mittlerer Rheingau
- Fließgewässer


0 100 250 Meter

Datengrundlage: Hessische Verwaltung für Bodenmanagement und Geoinformation
 Gefördert durch das Hessische Ministerium für Umwelt, Klimaschutz, Landwirtschaft und Verbraucherschutz (HMUKLV) aus dem Landesprogramm zur „Förderung von kommunalen Klimaschutz- und Klimaanpassungsprojekten sowie von kommunalen Informationsinitiativen“

Auftraggeber:
Abwasserverband Mittlerer Rheingau
 Am Rüdeshimer Hafen
 65385 Rüdeshim



Bearbeiter:
 Ruiz Rodriguez + Zeisler + Blank, GbR
 Ingenieurgesellschaft für
 Wasserbau und Wasserwirtschaft
 Mühlhohle 2, 65205 Wiesbaden-Erbenheim

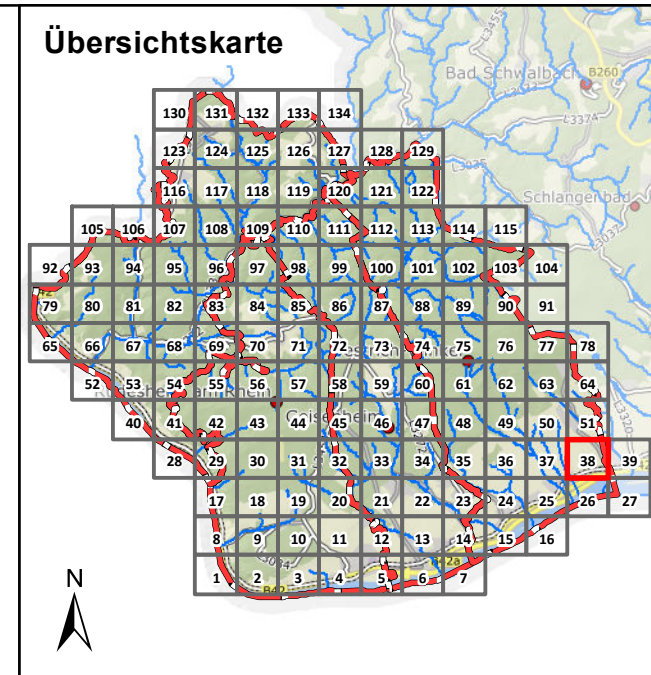


Projekt:
**Starkregengefahrenkarten
 für die Mitgliedskommunen des
 Abwasserverbands Mittlerer Rheingau**

Plandarstellung:
**Vereinfachte Risikobewertung
 nach DWA - M 119
 Starkregenindex 4 / 5 von 12 - intensiver Starkregen**

Maßstab: 1 : 5.000	Datum: Mai 2023	Blattschnitt: 37
-----------------------	--------------------	---------------------





Legende

Überflutungsflächen / -tiefen (Starkregen)	Betroffenheit Gebäude (Wasserstand nahe Außenkante)
0,03 - 0,05 m	gering (< 10 cm)
0,05 - 0,10 m	mäßig (10 - 30 cm)
0,10 - 0,25 m	hoch (30 - 50 cm)
0,25 - 0,50 m	sehr hoch (> 50 cm)
> 0,50 m	
Gesetzliches Überschwemmungsgebiet HQ100 (festgesetzt)	
Gesetzliches Überschwemmungsgebiet HQ100 (ungeprüft)	

Grenzen

Gemeindegrenzen
Einzugsgebiete Mittlerer Rheingau
Fließgewässer


0 100 250 Meter

Datengrundlage: Hessische Verwaltung für Bodenmanagement und Geoinformation
 Gefördert durch das Hessische Ministerium für Umwelt, Klimaschutz, Landwirtschaft und Verbraucherschutz (HMUKLV) aus dem Landesprogramm zur „Förderung von kommunalen Klimaschutz- und Klimaanpassungsprojekten sowie von kommunalen Informationsinitiativen“

Auftraggeber:
Abwasserverband Mittlerer Rheingau
 Am Rüdeshimer Hafen
 65385 Rüdeshim



Bearbeiter:
 Ruiz Rodriguez + Zeisler + Blank, GbR
 Ingenieurgemeinschaft für
 Wasserbau und Wasserwirtschaft
 Mühlhohle 2, 65205 Wiesbaden-Erbenheim



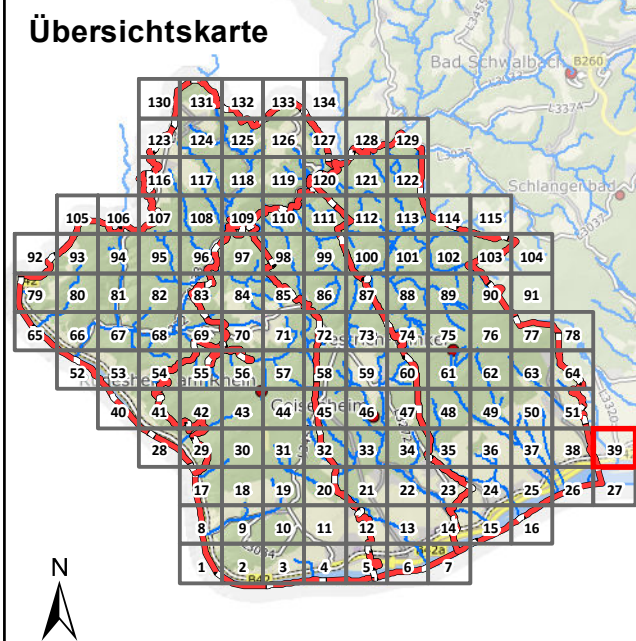
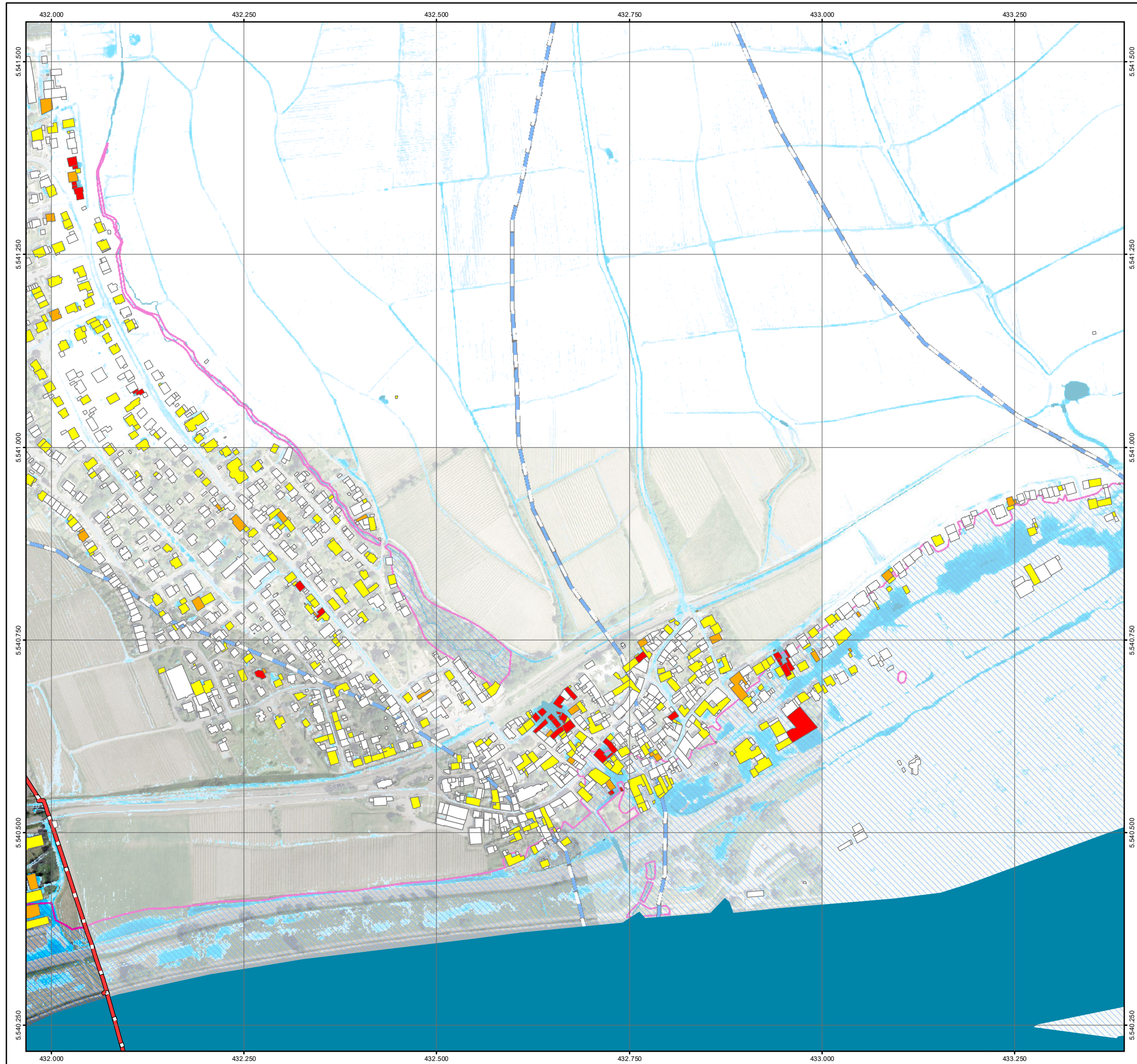
Projekt:
**Starkregengefahrenkarten
 für die Mitgliedskommunen des
 Abwasserverbands Mittlerer Rheingau**

Plandarstellung:
**Vereinfachte Risikobewertung
 nach DWA - M 119
 Starkregenindex 4 / 5 von 12 - intensiver Starkregen**

Maßstab: 1 : 5.000	Datum: Mai 2023	Blattschnitt: 38
-----------------------	--------------------	---------------------



Landesamt für Naturschutz, Umwelt und Geologie



Legende

Überflutungsflächen / -tiefen (Starkregen)	Betroffenheit Gebäude (Wasserstand nahe Außenkante)
0,03 - 0,05 m	gering (< 10 cm)
0,05 - 0,10 m	mäßig (10 - 30 cm)
0,10 - 0,25 m	hoch (30 - 50 cm)
0,25 - 0,50 m	sehr hoch (> 50 cm)
> 0,50 m	
Gesetzliches Überschwemmungsgebiet HQ100 (festgesetzt)	
Gesetzliches Überschwemmungsgebiet HQ100 (ungeprüft)	
Grenzen	
Gemeindegrenzen	
Einzugsgebiete Mittlerer Rheingau	
Fließgewässer	


0 100 250 Meter

Datengrundlage: Hessische Verwaltung für Bodenmanagement und Geoinformation
 Gefördert durch das Hessische Ministerium für Umwelt, Klimaschutz, Landwirtschaft und Verbraucherschutz (HMUKLV) aus dem Landesprogramm zur „Förderung von kommunalen Klimaschutz- und Klimaanpassungsprojekten sowie von kommunalen Informationsinitiativen“

Auftraggeber:
Abwasserverband Mittlerer Rheingau
 Am Rüdesheimer Hafen
 65385 Rüdesheim



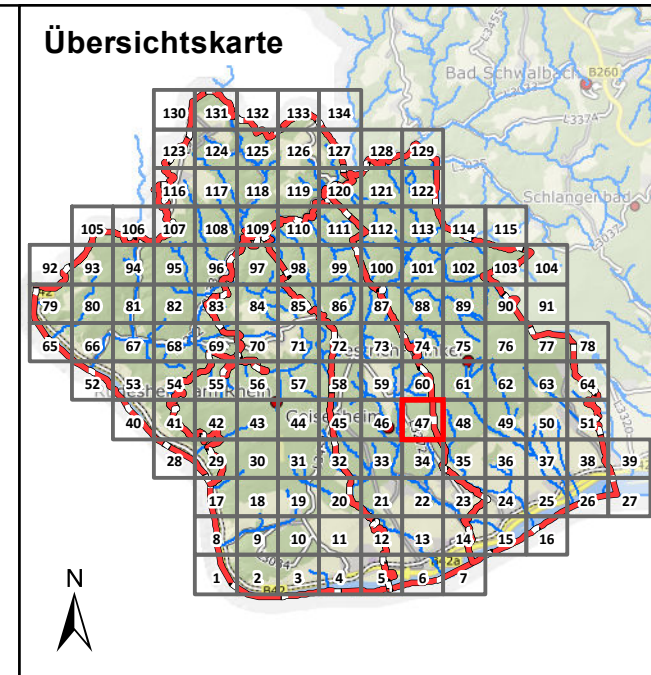
Bearbeiter:
 Ruiz Rodriguez + Zeisler + Blank, GbR
 Ingenieurgemeinschaft für
 Wasserbau und Wasserwirtschaft
 Mühlenhohle 2, 65205 Wiesbaden-Erbenheim



Projekt:
**Starkregengefahrenkarten
 für die Mitgliedskommunen des
 Abwasserverbands Mittlerer Rheingau**

Plandarstellung:
**Vereinfachte Risikobewertung
 nach DWA - M 119
 Starkregenindex 4 / 5 von 12 - intensiver Starkregen**

Maßstab: 1 : 5.000	Datum: Mai 2023	Blattschnitt: 39
-----------------------	--------------------	---------------------



Legende

Überflutungsflächen / -tiefen (Starkregen)	Betroffenheit Gebäude (Wasserstand nahe Außenkante)
0,03 - 0,05 m	gering (< 10 cm)
0,05 - 0,10 m	mäßig (10 - 30 cm)
0,10 - 0,25 m	hoch (30 - 50 cm)
0,25 - 0,50 m	sehr hoch (> 50 cm)
> 0,50 m	
Gesetzliches Überschwemmungsgebiet HQ100 (festgesetzt)	
Gesetzliches Überschwemmungsgebiet HQ100 (ungeprüft)	


Grenzen

- Gemeindegrenzen
- Einzugsgebiete Mittlerer Rheingau
- Fließgewässer


Skala: 0 100 250 Meter

Datengrundlage: Hessische Verwaltung für Bodenmanagement und Geoinformation
 Gefördert durch das Hessische Ministerium für Umwelt, Klimaschutz, Landwirtschaft und Verbraucherschutz (HMUKLV) aus dem Landesprogramm zur „Förderung von kommunalen Klimaschutz- und Klimaanpassungsprojekten sowie von kommunalen Informationsinitiativen“

Auftraggeber:
Abwasserverband Mittlerer Rheingau
 Am Rüdesheimer Hafen
 65385 Rüdesheim



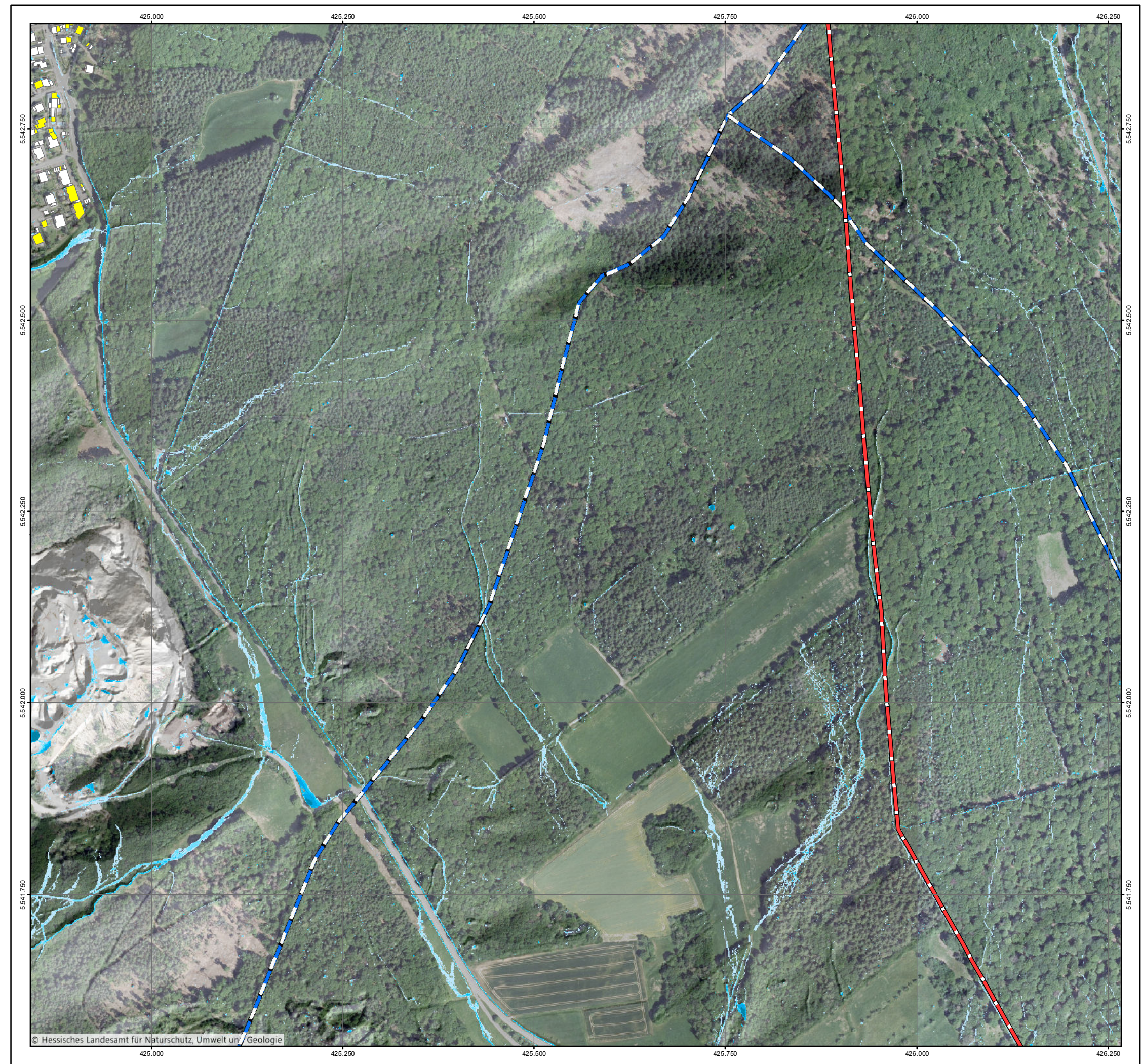
Bearbeiter:
 Ruiz Rodriguez + Zeisler + Blank, GbR
 Ingenieurgesellschaft für
 Wasserbau und Wasserwirtschaft
 Mühlhohle 2, 65205 Wiesbaden-Erbenheim

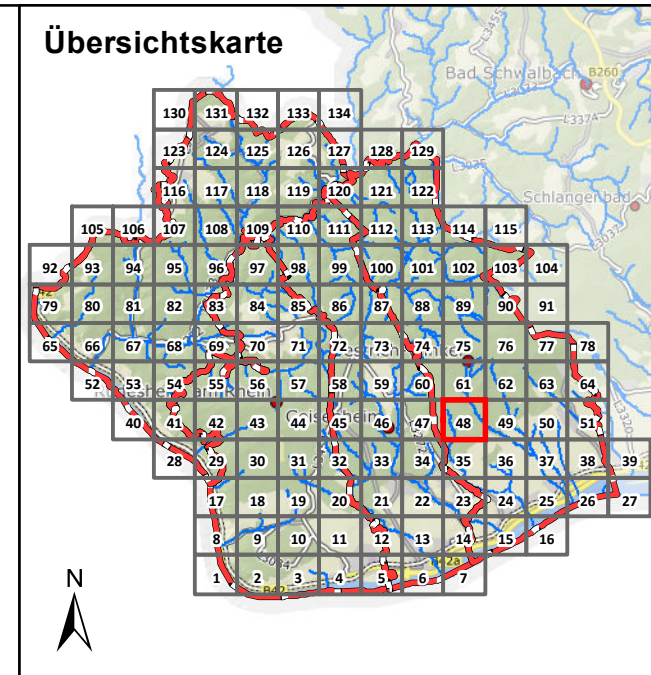


Projekt:
**Starkregengefahrenkarten
 für die Mitgliedskommunen des
 Abwasserverbands Mittlerer Rheingau**

Plandarstellung:
**Vereinfachte Risikobewertung
 nach DWA - M 119
 Starkregenindex 4 / 5 von 12 - intensiver Starkregen**

Maßstab: 1 : 5.000	Datum: Mai 2023	Blattschnitt: 47
-----------------------	--------------------	---------------------





Legende

Überflutungsflächen / -tiefen (Starkregen)	Betroffenheit Gebäude (Wasserstand nahe Außenkante)
0,03 - 0,05 m	gering (< 10 cm)
0,05 - 0,10 m	mäßig (10 - 30 cm)
0,10 - 0,25 m	hoch (30 - 50 cm)
0,25 - 0,50 m	sehr hoch (> 50 cm)
> 0,50 m	
Gesetzliches Überschwemmungsgebiet HQ100 (festgesetzt)	
Gesetzliches Überschwemmungsgebiet HQ100 (ungeprüft)	

Grenzen

- Gemeindegrenzen
- Einzugsgebiete Mittlerer Rheingau
- Fließgewässer


0 100 250 Meter

Datengrundlage: Hessische Verwaltung für Bodenmanagement und Geoinformation
 Gefördert durch das Hessische Ministerium für Umwelt, Klimaschutz, Landwirtschaft und Verbraucherschutz (HMUKLV) aus dem Landesprogramm zur „Förderung von kommunalen Klimaschutz- und Klimaanpassungsprojekten sowie von kommunalen Informationsinitiativen“

Auftraggeber:
Abwasserverband Mittlerer Rheingau
 Am Rüdesheimer Hafen
 65385 Rüdesheim



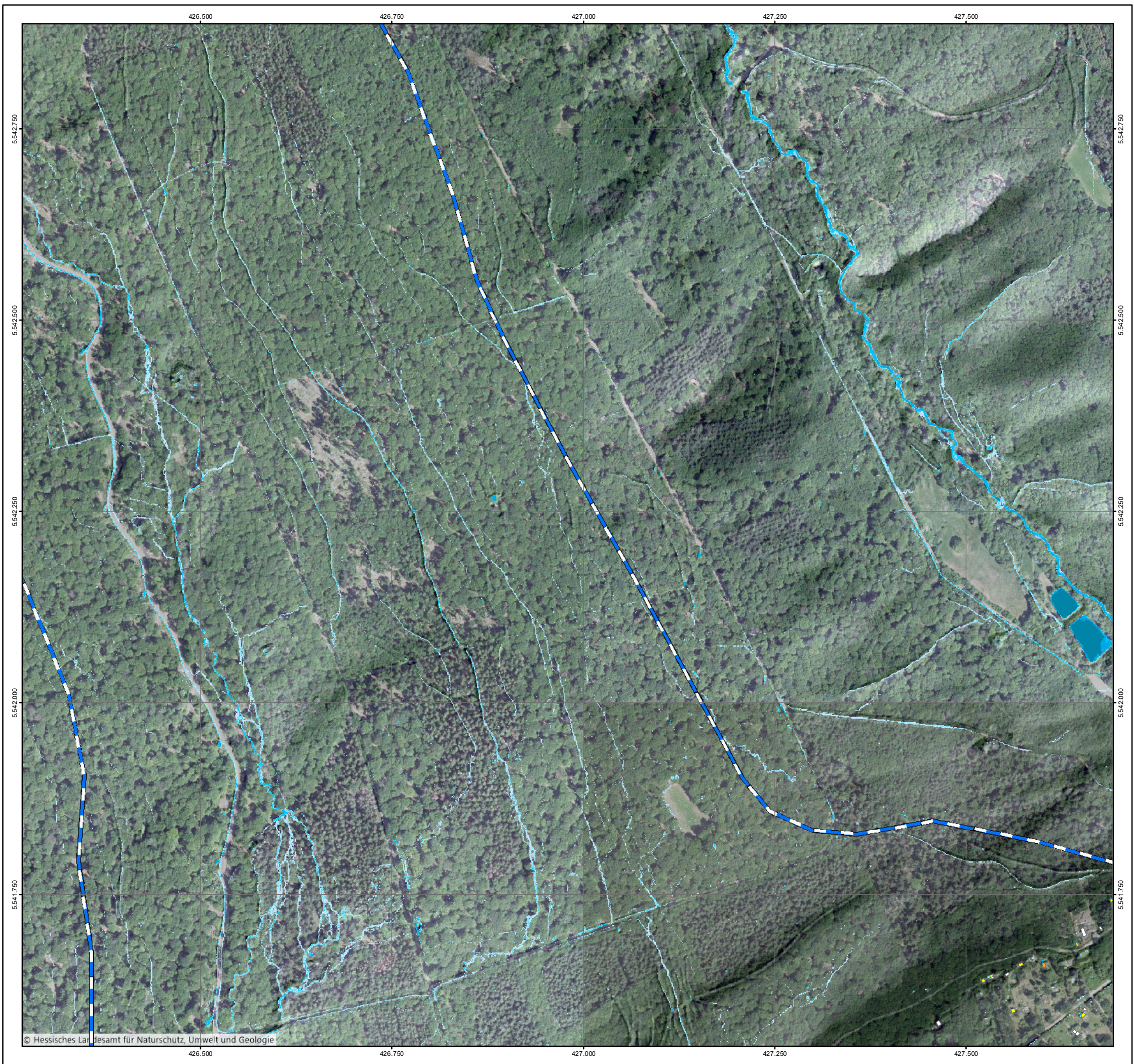
Bearbeiter:
 Ruiz Rodriguez + Zeisler + Blank, GbR
 Ingenieurgemeinschaft für
 Wasserbau und Wasserwirtschaft
 Mühlhohle 2, 65205 Wiesbaden-Erbenheim

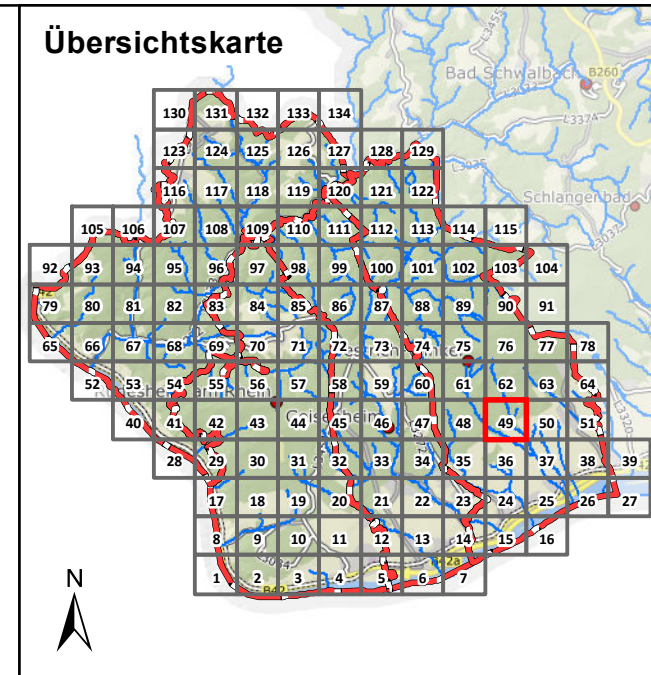


Projekt:
**Starkregengefahrenkarten
 für die Mitgliedskommunen des
 Abwasserverbands Mittlerer Rheingau**

Plandarstellung:
**Vereinfachte Risikobewertung
 nach DWA - M 119
 Starkregenindex 4 / 5 von 12 - intensiver Starkregen**

Maßstab: 1 : 5.000	Datum: Mai 2023	Blattschnitt: 48
-----------------------	--------------------	---------------------





Legende

Überflutungsflächen / -tiefen (Starkregen)	Betroffenheit Gebäude (Wasserstand nahe Außenkante)
0,03 - 0,05 m	gering (< 10 cm)
0,05 - 0,10 m	mäßig (10 - 30 cm)
0,10 - 0,25 m	hoch (30 - 50 cm)
0,25 - 0,50 m	sehr hoch (> 50 cm)
> 0,50 m	
Gesetzliches Überschwemmungsgebiet HQ100 (festgesetzt)	
Gesetzliches Überschwemmungsgebiet HQ100 (ungeprüft)	

Grenzen

- Gemeindegrenzen
- Einzugsgebiete Mittlerer Rheingau
- Fließgewässer


0 100 250 Meter

Datengrundlage: Hessische Verwaltung für Bodenmanagement und Geoinformation
 Gefördert durch das Hessische Ministerium für Umwelt, Klimaschutz, Landwirtschaft und Verbraucherschutz (HMUKLV) aus dem Landesprogramm zur „Förderung von kommunalen Klimaschutz- und Klimaanpassungsprojekten sowie von kommunalen Informationsinitiativen“

Auftraggeber:
Abwasserverband Mittlerer Rheingau
 Am Rüdeshimer Hafen
 65385 Rüdeshim



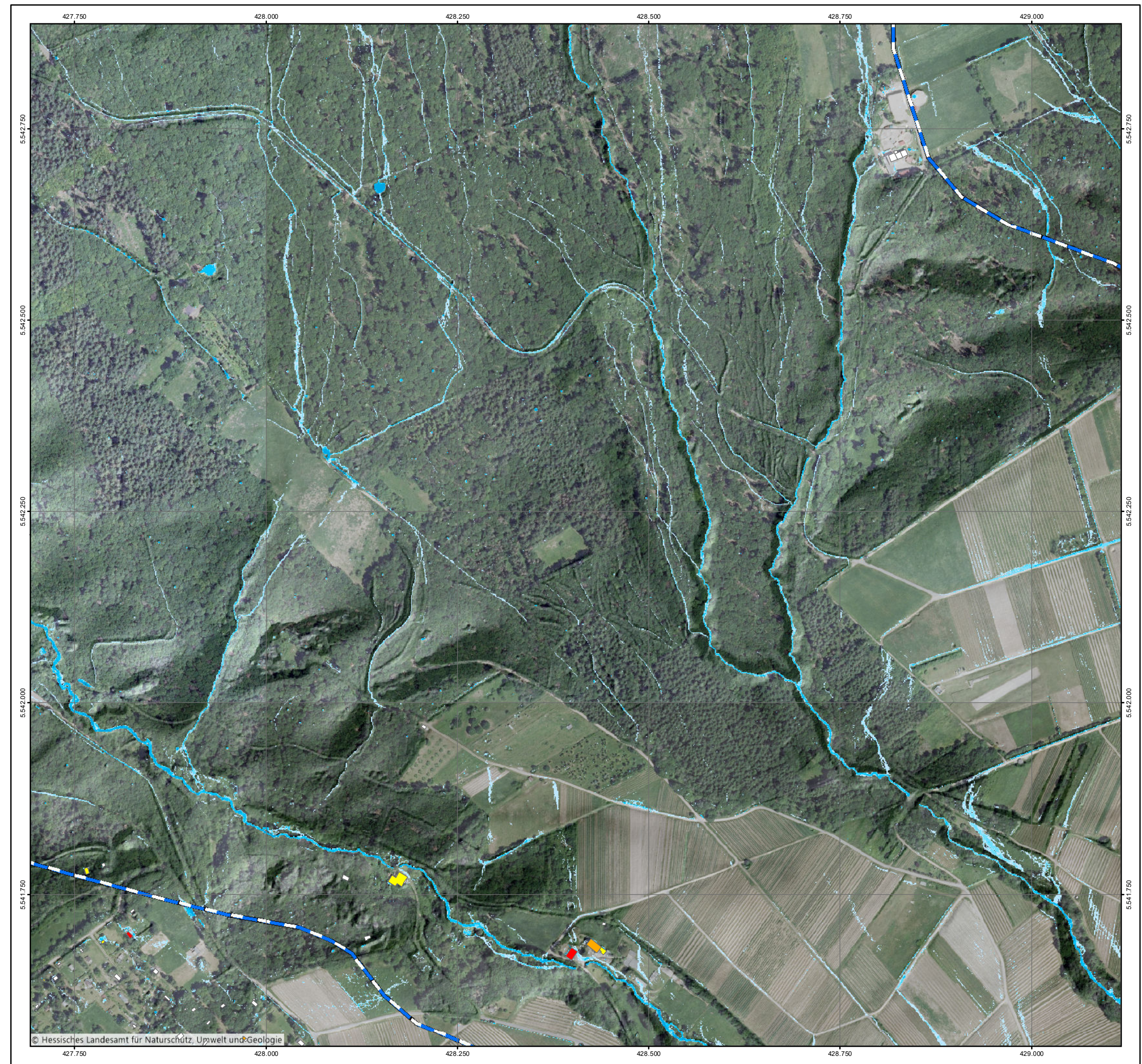
Bearbeiter:
 Ruiz Rodriguez + Zeisler + Blank, GbR
 Ingenieurgemeinschaft für
 Wasserbau und Wasserwirtschaft
 Mühlhohle 2, 65205 Wiesbaden-Erbenheim

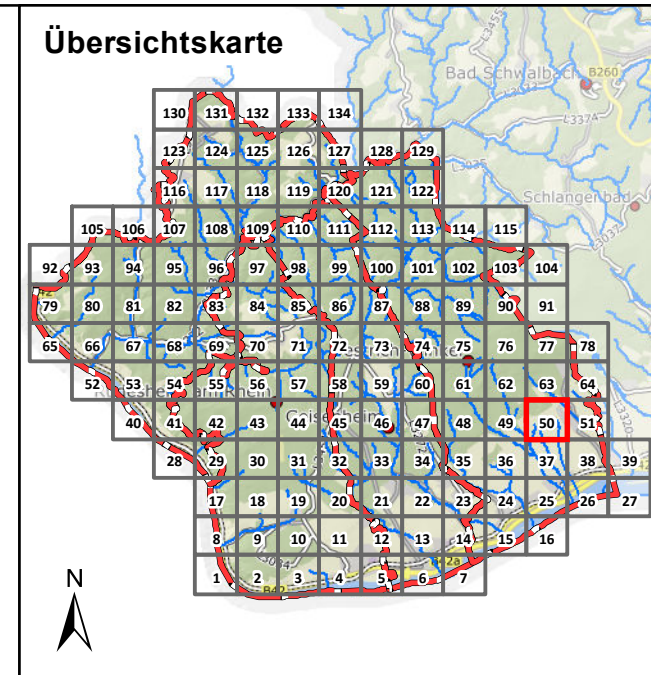


Projekt:
**Starkregengefahrenkarten
 für die Mitgliedskommunen des
 Abwasserverbands Mittlerer Rheingau**

Plandarstellung:
**Vereinfachte Risikobewertung
 nach DWA - M 119
 Starkregenindex 4 / 5 von 12 - intensiver Starkregen**

Maßstab: 1 : 5.000	Datum: Mai 2023	Blattschnitt: 49
-----------------------	--------------------	---------------------





Legende


Überflutungsflächen / -tiefen (Starkregen)	Betroffenheit Gebäude (Wasserstand nahe Außenkante)
0,03 - 0,05 m	gering (< 10 cm)
0,05 - 0,10 m	mäßig (10 - 30 cm)
0,10 - 0,25 m	hoch (30 - 50 cm)
0,25 - 0,50 m	sehr hoch (> 50 cm)
> 0,50 m	
Gesetzliches Überschwemmungsgebiet HQ100 (festgesetzt)	
Gesetzliches Überschwemmungsgebiet HQ100 (ungeprüft)	

Grenzen


- Gemeindegrenzen
- Einzugsgebiete Mittlerer Rheingau
- Fließgewässer

Datengrundlage: Hessische Verwaltung für Bodenmanagement und Geoinformation
 Gefördert durch das Hessische Ministerium für Umwelt, Klimaschutz, Landwirtschaft und Verbraucherschutz (HMUKLV) aus dem Landesprogramm zur „Förderung von kommunalen Klimaschutz- und Klimaanpassungsprojekten sowie von kommunalen Informationsinitiativen“

Auftraggeber:
Abwasserverband Mittlerer Rheingau
 Am Rüdeshimer Hafen
 65385 Rüdeshim



Bearbeiter:
 Ruiz Rodriguez + Zeisler + Blank, GbR
 Ingenieurgesellschaft für
 Wasserbau und Wasserwirtschaft
 Mühlhohle 2, 65205 Wiesbaden-Erbenheim

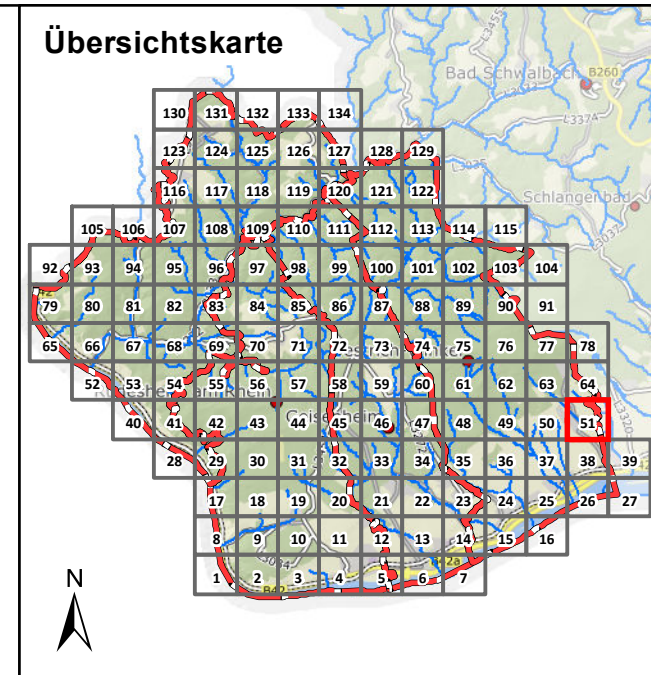


Projekt:
**Starkregengefahrenkarten
 für die Mitgliedskommunen des
 Abwasserverbands Mittlerer Rheingau**

Plandarstellung:
**Vereinfachte Risikobewertung
 nach DWA - M 119
 Starkregenindex 4 / 5 von 12 - intensiver Starkregen**

Maßstab: 1 : 5.000	Datum: Mai 2023	Blattschnitt: 50
-----------------------	--------------------	---------------------





Legende

Überflutungsflächen / -tiefen (Starkregen)	Betroffenheit Gebäude (Wasserstand nahe Außenkante)
0,03 - 0,05 m	gering (< 10 cm)
0,05 - 0,10 m	mäßig (10 - 30 cm)
0,10 - 0,25 m	hoch (30 - 50 cm)
0,25 - 0,50 m	sehr hoch (> 50 cm)
> 0,50 m	
Gesetzliches Überschwemmungsgebiet HQ100 (festgesetzt)	
Gesetzliches Überschwemmungsgebiet HQ100 (ungeprüft)	

Grenzen

- Gemeindegrenzen
- Einzugsgebiete Mittlerer Rheingau
- Fließgewässer


0 100 250 Meter

Datengrundlage: Hessische Verwaltung für Bodenmanagement und Geoinformation
 Gefördert durch das Hessische Ministerium für Umwelt, Klimaschutz, Landwirtschaft und Verbraucherschutz (HMUKLV) aus dem Landesprogramm zur „Förderung von kommunalen Klimaschutz- und Klimaanpassungsprojekten sowie von kommunalen Informationsinitiativen“

Auftraggeber:
Abwasserverband Mittlerer Rheingau
 Am Rüdesheimer Hafen
 65385 Rüdesheim



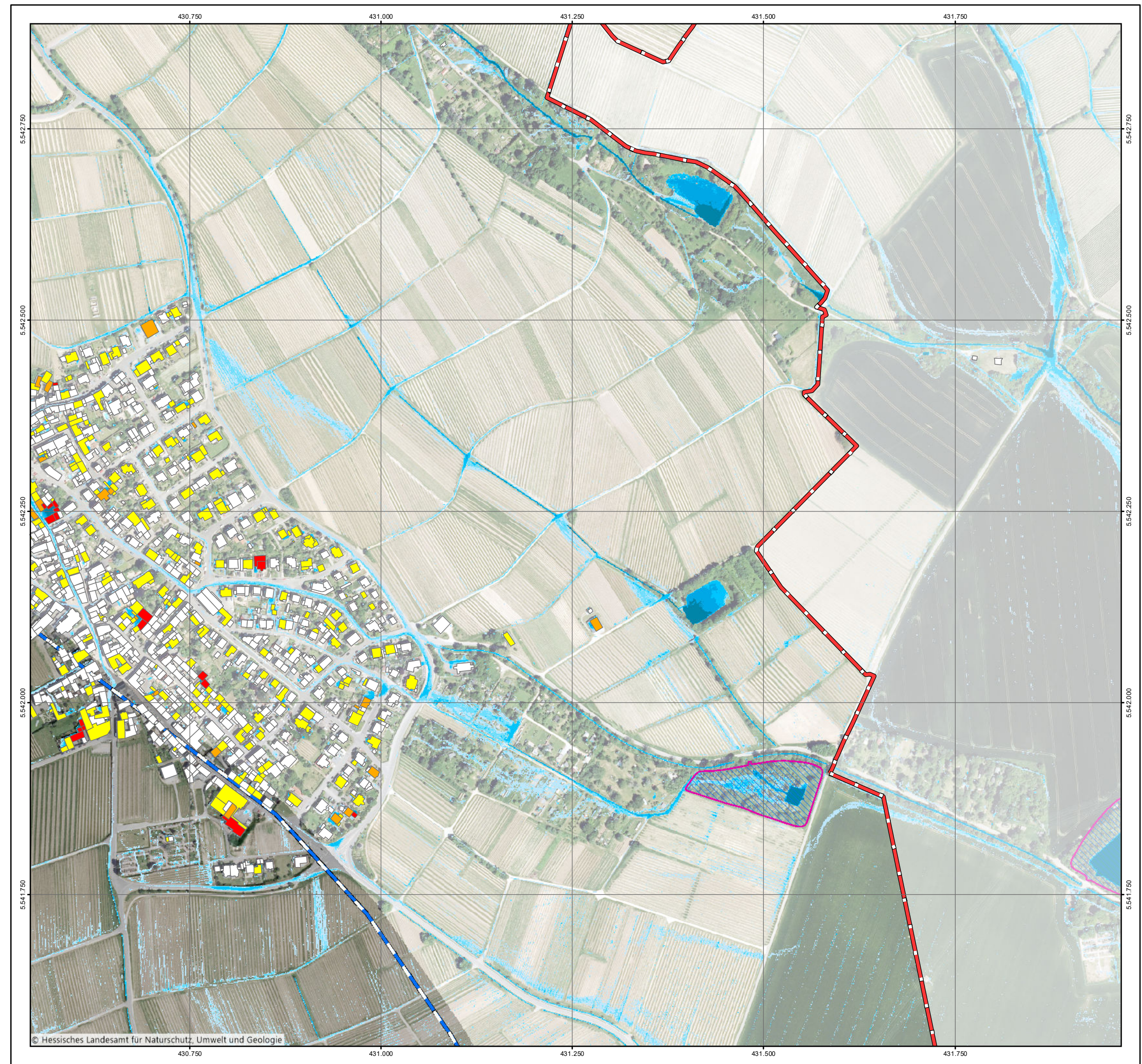
Bearbeiter:
 Ruiz Rodriguez + Zeisler + Blank, GbR
 Ingenieurgemeinschaft für
 Wasserbau und Wasserwirtschaft
 Mühlhohle 2, 65205 Wiesbaden-Erbenheim

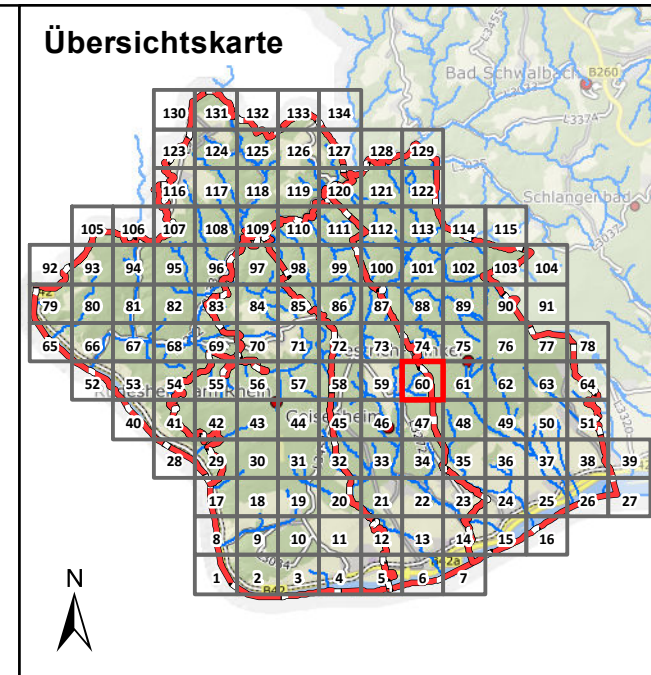


Projekt:
**Starkregengefahrenkarten
 für die Mitgliedskommunen des
 Abwasserverbands Mittlerer Rheingau**

Plandarstellung:
**Vereinfachte Risikobewertung
 nach DWA - M 119
 Starkregenindex 4 / 5 von 12 - intensiver Starkregen**

Maßstab: 1 : 5.000	Datum: Mai 2023	Blattschnitt: 51
-----------------------	--------------------	---------------------





Legende

Überflutungsflächen / -tiefen (Starkregen)	Betroffenheit Gebäude (Wasserstand nahe Außenkante)
0,03 - 0,05 m	gering (< 10 cm)
0,05 - 0,10 m	mäßig (10 - 30 cm)
0,10 - 0,25 m	hoch (30 - 50 cm)
0,25 - 0,50 m	sehr hoch (> 50 cm)
> 0,50 m	
Gesetzliches Überschwemmungsgebiet HQ100 (festgesetzt)	
Gesetzliches Überschwemmungsgebiet HQ100 (ungeprüft)	


Grenzen

- Gemeindegrenzen
- Einzugsgebiete Mittlerer Rheingau
- Fließgewässer


0 100 250 Meter

Datengrundlage: Hessische Verwaltung für Bodenmanagement und Geoinformation
 Gefördert durch das Hessische Ministerium für Umwelt, Klimaschutz, Landwirtschaft und Verbraucherschutz (HMUKLV) aus dem Landesprogramm zur „Förderung von kommunalen Klimaschutz- und Klimaanpassungsprojekten sowie von kommunalen Informationsinitiativen“

Auftraggeber:
Abwasserverband Mittlerer Rheingau
 Am Rüdesheimer Hafen
 65385 Rüdesheim



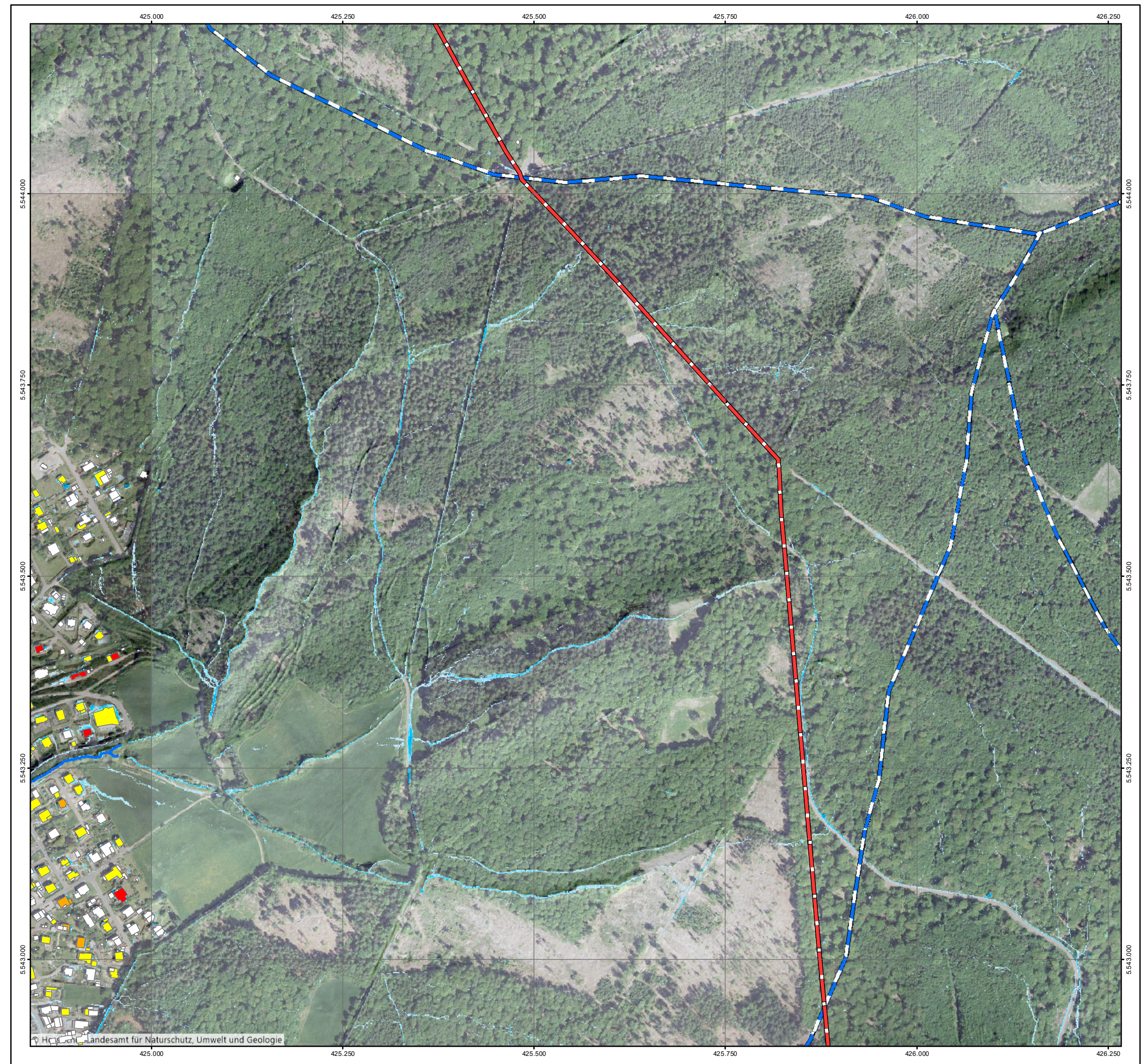
Bearbeiter:
 Ruiz Rodriguez + Zeisler + Blank, GbR
 Ingenieurgemeinschaft für
 Wasserbau und Wasserwirtschaft
 Mühlhohle 2, 65205 Wiesbaden-Erbenheim

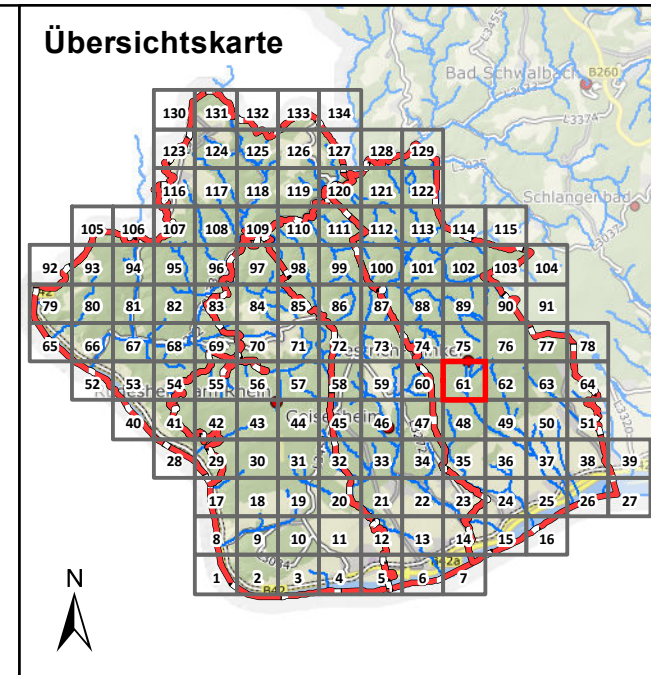


Projekt:
**Starkregengefahrenkarten
 für die Mitgliedskommunen des
 Abwasserverbands Mittlerer Rheingau**

Plandarstellung:
**Vereinfachte Risikobewertung
 nach DWA - M 119
 Starkregenindex 4 / 5 von 12 - intensiver Starkregen**

Maßstab: 1 : 5.000	Datum: Mai 2023	Blattschnitt: 60
-----------------------	--------------------	---------------------





Legende

Überflutungsflächen / -tiefen (Starkregen)	Betroffenheit Gebäude (Wasserstand nahe Außenkante)
0,03 - 0,05 m	gering (< 10 cm)
0,05 - 0,10 m	mäßig (10 - 30 cm)
0,10 - 0,25 m	hoch (30 - 50 cm)
0,25 - 0,50 m	sehr hoch (> 50 cm)
> 0,50 m	
Gesetzliches Überschwemmungsgebiet HQ100 (festgesetzt)	
Gesetzliches Überschwemmungsgebiet HQ100 (ungeprüft)	

Grenzen

- Gemeindegrenzen
- Einzugsgebiete Mittlerer Rheingau
- Fließgewässer


0 100 250 Meter

Datengrundlage: Hessische Verwaltung für Bodenmanagement und Geoinformation
 Gefördert durch das Hessische Ministerium für Umwelt, Klimaschutz, Landwirtschaft und Verbraucherschutz (HMUKLV) aus dem Landesprogramm zur „Förderung von kommunalen Klimaschutz- und Klimaanpassungsprojekten sowie von kommunalen Informationsinitiativen“

Auftraggeber:
Abwasserverband Mittlerer Rheingau
 Am Rudesheimer Hafen
 65385 Rudesheim



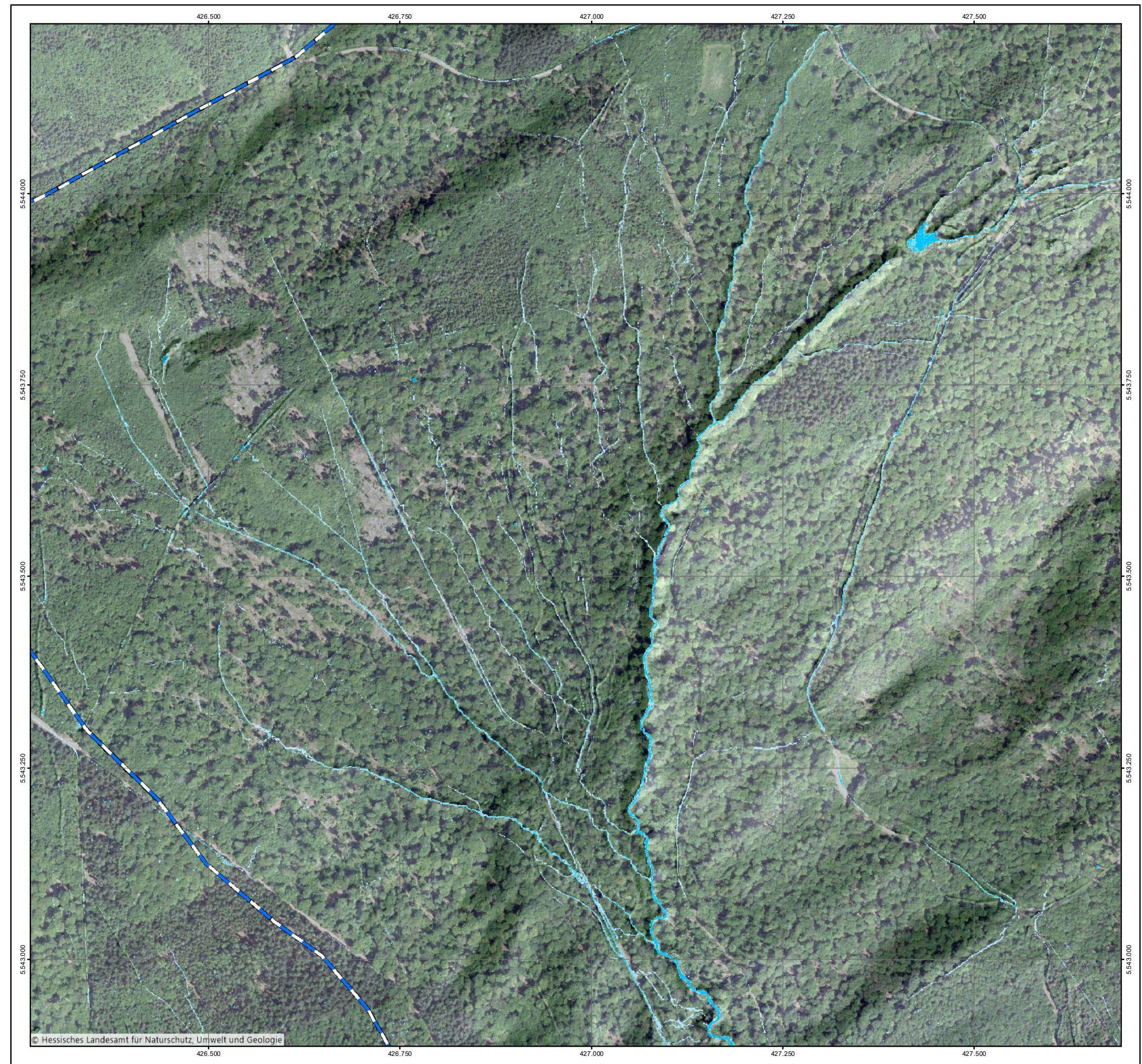
Bearbeiter:
 Ruiz Rodriguez + Zeisler + Blank, GbR
 Ingenieurgesellschaft für
 Wasserbau und Wasserwirtschaft
 Mühlhohle 2, 65205 Wiesbaden-Erbenheim

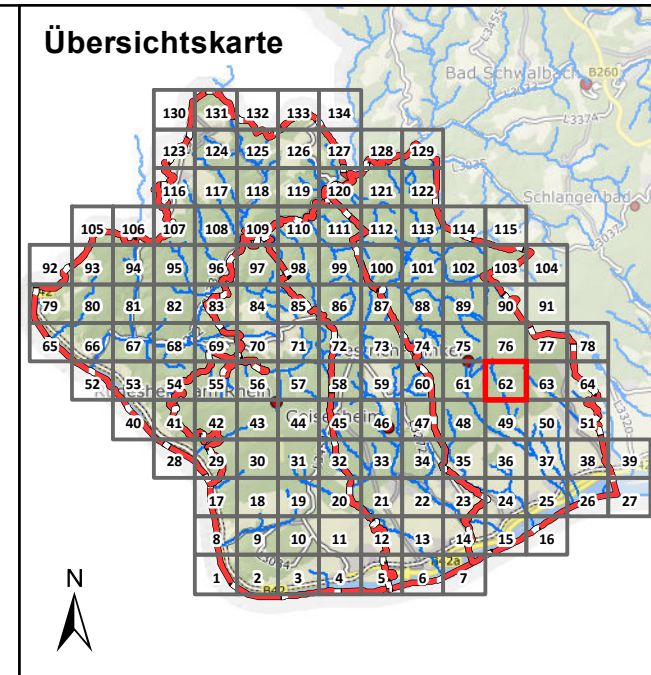


Projekt:
**Starkregengefahrenkarten
 für die Mitgliedskommunen des
 Abwasserverbands Mittlerer Rheingau**

Plandarstellung:
**Vereinfachte Risikobewertung
 nach DWA - M 119
 Starkregenindex 4 / 5 von 12 - intensiver Starkregen**

Maßstab: 1 : 5.000	Datum: Mai 2023	Blattschnitt: 61
-----------------------	--------------------	---------------------





Legende

Überflutungsflächen / -tiefen (Starkregen)	Betroffenheit Gebäude (Wasserstand nahe Außenkante)
0,03 - 0,05 m	gering (< 10 cm)
0,05 - 0,10 m	mäßig (10 - 30 cm)
0,10 - 0,25 m	hoch (30 - 50 cm)
0,25 - 0,50 m	sehr hoch (> 50 cm)
> 0,50 m	
Gesetzliches Überschwemmungsgebiet HQ100 (festgesetzt)	
Gesetzliches Überschwemmungsgebiet HQ100 (ungeprüft)	

Grenzen

- Gemeindegrenzen
- Einzugsgebiete Mittlerer Rheingau
- Fließgewässer


0 100 250 Meter

Datengrundlage: Hessische Verwaltung für Bodenmanagement und Geoinformation
 Gefördert durch das Hessische Ministerium für Umwelt, Klimaschutz, Landwirtschaft und Verbraucherschutz (HMUKLV) aus dem Landesprogramm zur „Förderung von kommunalen Klimaschutz- und Klimaanpassungsprojekten sowie von kommunalen Informationsinitiativen“

Auftraggeber:
Abwasserverband Mittlerer Rheingau
 Am Rüdeshimer Hafen
 65385 Rüdeshim



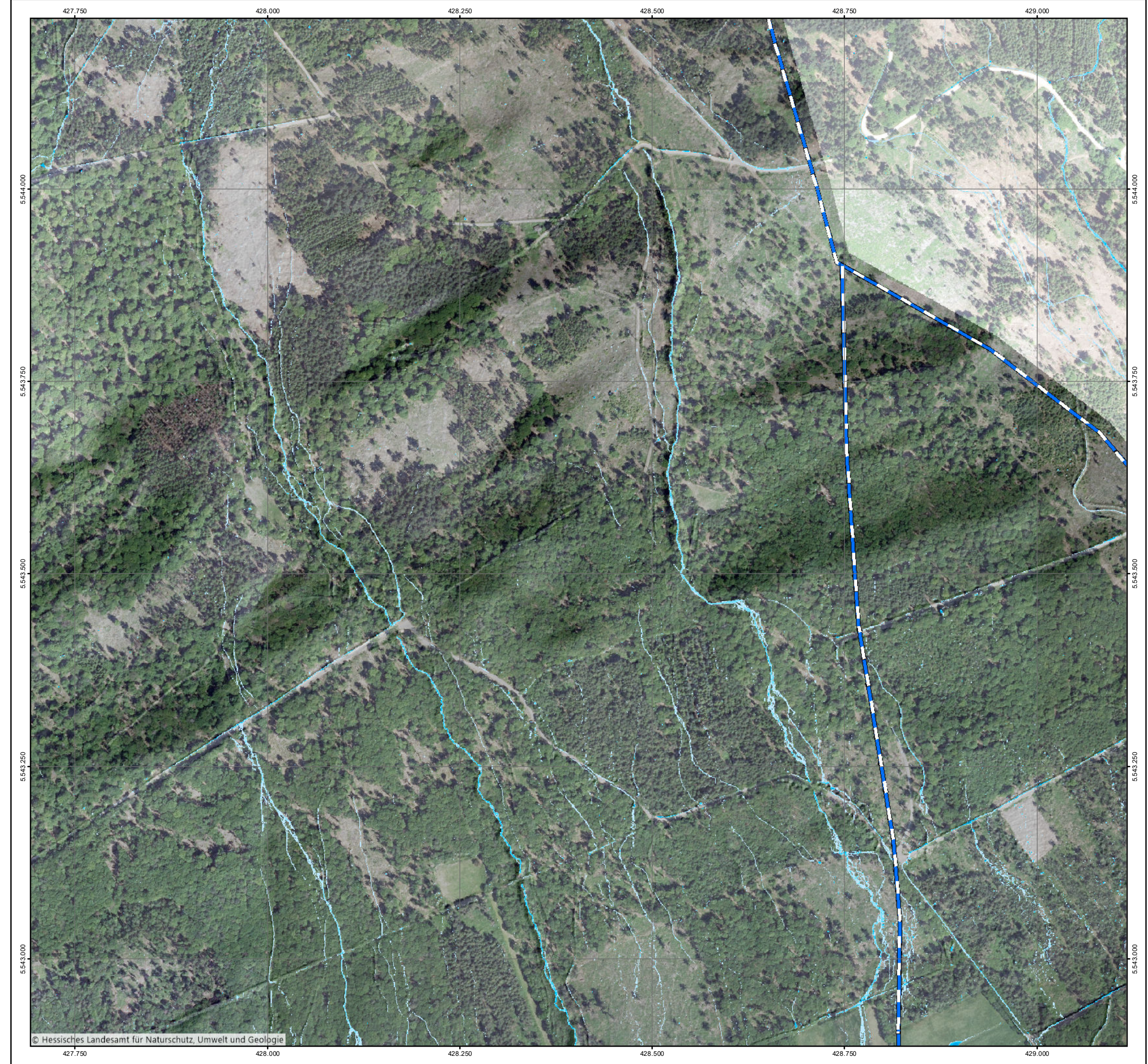
Bearbeiter:
 Ruiz Rodriguez + Zeisler + Blank, GbR
 Ingenieurgesellschaft für
 Wasserbau und Wasserwirtschaft
 Mühlhohle 2, 65205 Wiesbaden-Erbenheim

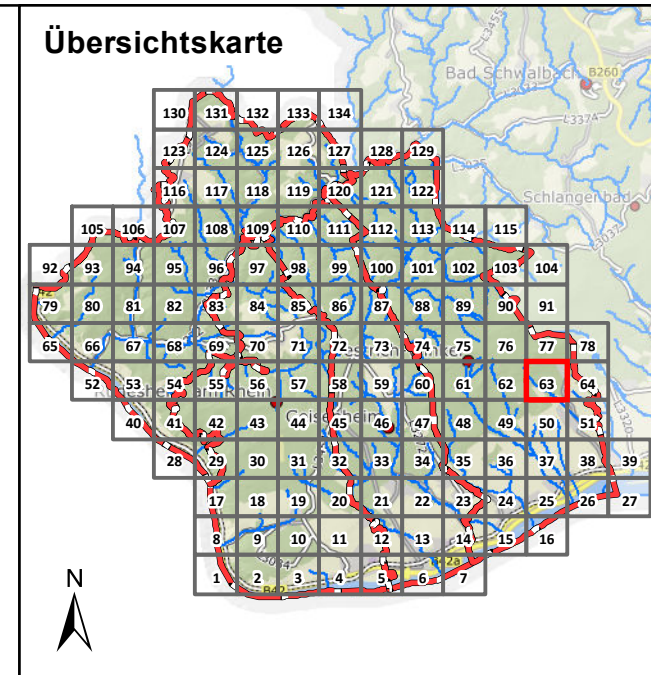


Projekt:
**Starkregengefahrenkarten
 für die Mitgliedskommunen des
 Abwasserverbands Mittlerer Rheingau**

Plandarstellung:
**Vereinfachte Risikobewertung
 nach DWA - M 119
 Starkregenindex 4 / 5 von 12 - intensiver Starkregen**

Maßstab: 1 : 5.000	Datum: Mai 2023	Blattschnitt: 62
-----------------------	--------------------	---------------------





Legende

Überflutungsflächen / -tiefen (Starkregen)	Betroffenheit Gebäude (Wasserstand nahe Außenkante)
0,03 - 0,05 m	gering (< 10 cm)
0,05 - 0,10 m	mäßig (10 - 30 cm)
0,10 - 0,25 m	hoch (30 - 50 cm)
0,25 - 0,50 m	sehr hoch (> 50 cm)
> 0,50 m	
Gesetzliches Überschwemmungsgebiet HQ100 (festgesetzt)	
Gesetzliches Überschwemmungsgebiet HQ100 (ungeprüft)	


Grenzen

- Gemeindegrenzen
- Einzugsgebiete Mittlerer Rheingau
- Fließgewässer


Skala: 0 bis 250 Meter

Datengrundlage: Hessische Verwaltung für Bodenmanagement und Geoinformation
 Gefördert durch das Hessische Ministerium für Umwelt, Klimaschutz, Landwirtschaft und Verbraucherschutz (HMUKLV) aus dem Landesprogramm zur „Förderung von kommunalen Klimaschutz- und Klimaanpassungsprojekten sowie von kommunalen Informationsinitiativen“

Auftraggeber:
Abwasserverband Mittlerer Rheingau
 Am Rüdeshimer Hafen
 65385 Rüdeshim



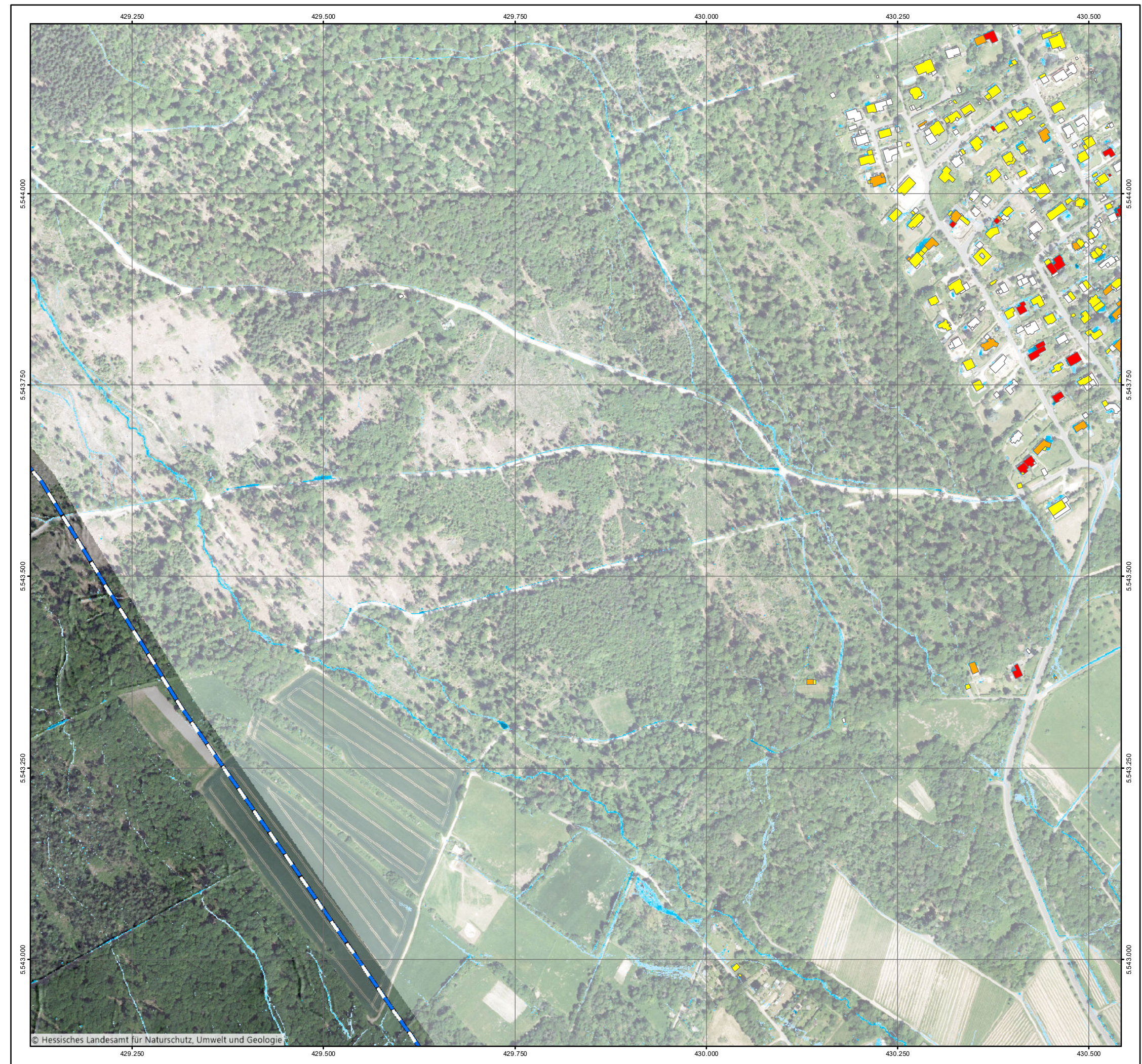
Bearbeiter:
 Ruiz Rodriguez + Zeisler + Blank, GbR
 Ingenieurgesellschaft für
 Wasserbau und Wasserwirtschaft
 Mühlhohle 2, 65205 Wiesbaden-Erbenheim

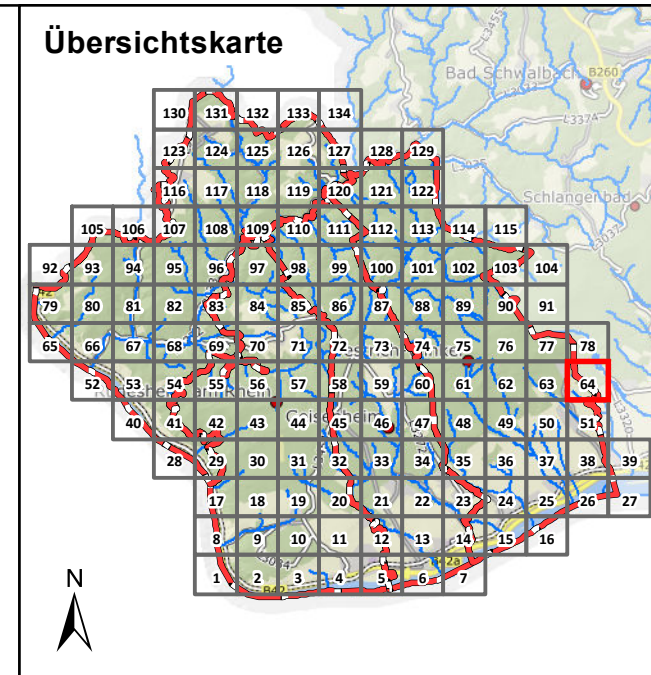


Projekt:
**Starkregengefahrenkarten
 für die Mitgliedskommunen des
 Abwasserverbands Mittlerer Rheingau**

Plandarstellung:
**Vereinfachte Risikobewertung
 nach DWA - M 119
 Starkregenindex 4 / 5 von 12 - intensiver Starkregen**

Maßstab: 1 : 5.000	Datum: Mai 2023	Blattschnitt: 63
-----------------------	--------------------	---------------------





Legende

Überflutungsflächen / -tiefen (Starkregen)	Betroffenheit Gebäude (Wasserstand nahe Außenkante)
0,03 - 0,05 m	gering (< 10 cm)
0,05 - 0,10 m	mäßig (10 - 30 cm)
0,10 - 0,25 m	hoch (30 - 50 cm)
0,25 - 0,50 m	sehr hoch (> 50 cm)
> 0,50 m	
Gesetzliches Überschwemmungsgebiet HQ100 (festgesetzt)	
Gesetzliches Überschwemmungsgebiet HQ100 (ungeprüft)	

Grenzen


- Gemeindegrenzen
- Einzugsgebiete Mittlerer Rheingau
- Fließgewässer

Datengrundlage: Hessische Verwaltung für Bodenmanagement und Geoinformation
 Gefördert durch das Hessische Ministerium für Umwelt, Klimaschutz, Landwirtschaft und Verbraucherschutz (HMUKLV) aus dem Landesprogramm zur „Förderung von kommunalen Klimaschutz- und Klimaanpassungsprojekten sowie von kommunalen Informationsinitiativen“

Auftraggeber:
Abwasserverband Mittlerer Rheingau
 Am Rüdeshimer Hafen
 65385 Rüdeshim



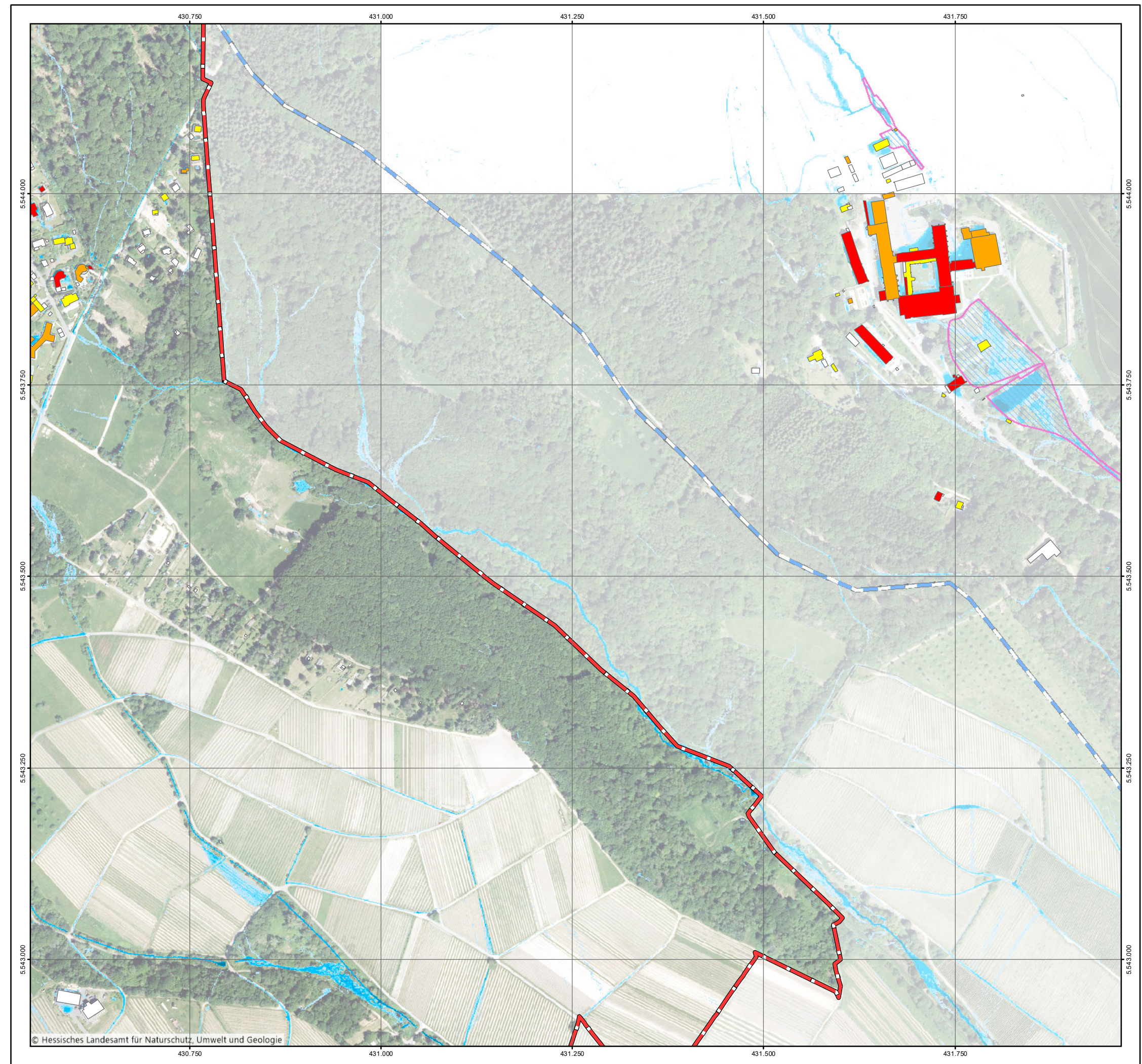
Bearbeiter:
 Ruiz Rodriguez + Zeisler + Blank, GbR
 Ingenieurgemeinschaft für
 Wasserbau und Wasserwirtschaft
 Mühlhohle 2, 65205 Wiesbaden-Erbenheim

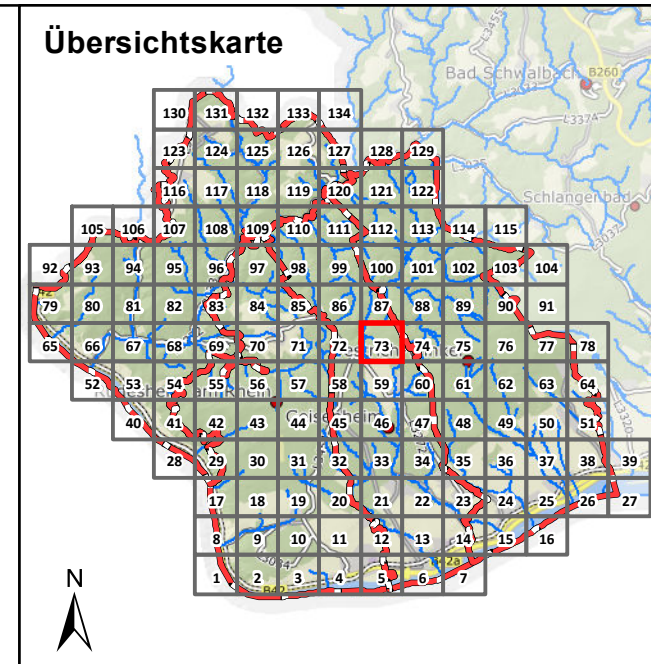
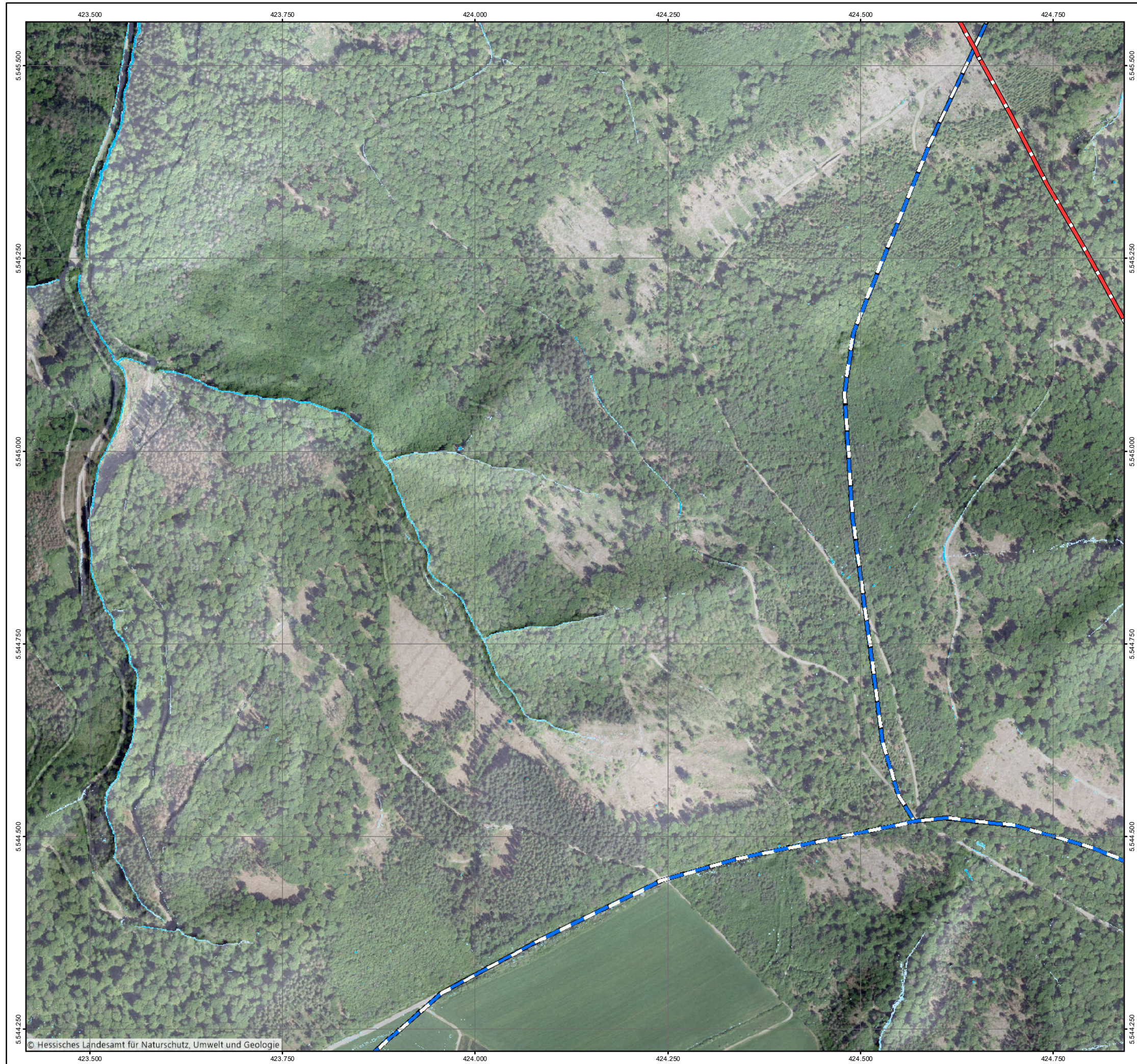


Projekt:
**Starkregengefahrenkarten
 für die Mitgliedskommunen des
 Abwasserverbands Mittlerer Rheingau**

Plandarstellung:
**Vereinfachte Risikobewertung
 nach DWA - M 119
 Starkregenindex 4 / 5 von 12 - intensiver Starkregen**

Maßstab: 1 : 5.000	Datum: Mai 2023	Blattschnitt: 64
-----------------------	--------------------	---------------------





Legende

Überflutungsflächen / -tiefen (Starkregen)	Betroffenheit Gebäude (Wasserstand nahe Außenkante)
0,03 - 0,05 m	gering (< 10 cm)
0,05 - 0,10 m	mäßig (10 - 30 cm)
0,10 - 0,25 m	hoch (30 - 50 cm)
0,25 - 0,50 m	sehr hoch (> 50 cm)
> 0,50 m	
Gesetzliches Überschwemmungsgebiet HQ100 (festgesetzt)	
Gesetzliches Überschwemmungsgebiet HQ100 (ungeprüft)	
Grenzen	
Gemeindegrenzen	
Einzugsgebiete Mittlerer Rheingau	
Fließgewässer	


0 100 250 Meter

Datengrundlage: Hessische Verwaltung für Bodenmanagement und Geoinformation
 Gefördert durch das Hessische Ministerium für Umwelt, Klimaschutz, Landwirtschaft und Verbraucherschutz (HMUKLV) aus dem Landesprogramm zur „Förderung von kommunalen Klimaschutz- und Klimaanpassungsprojekten sowie von kommunalen Informationsinitiativen“

Auftraggeber:
Abwasserverband Mittlerer Rheingau
 Am Rüdeshimer Hafen
 65385 Rüdeshim



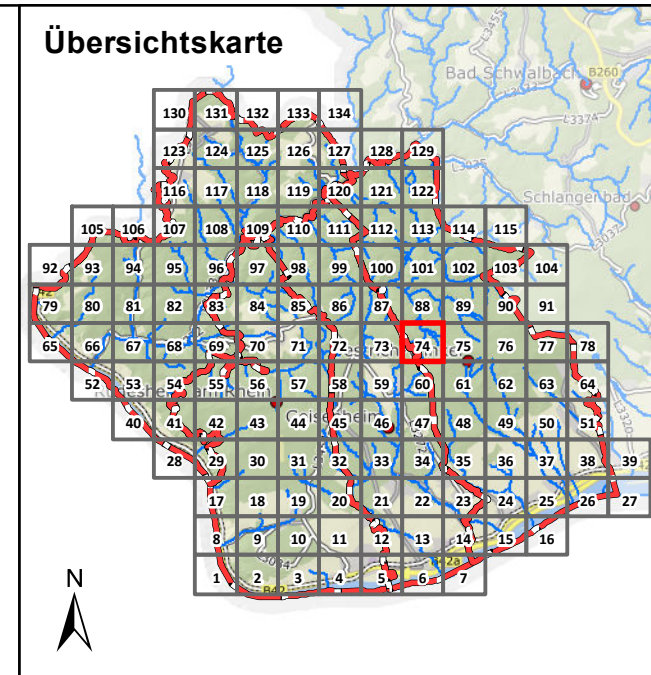
Bearbeiter:
 Ruiz Rodriguez + Zeisler + Blank, GbR
 Ingenieurgesellschaft für
 Wasserbau und Wasserwirtschaft
 Mühlhohle 2, 65205 Wiesbaden-Erbenheim



Projekt:
**Starkregengefahrenkarten
 für die Mitgliedskommunen des
 Abwasserverbands Mittlerer Rheingau**

Plandarstellung:
**Vereinfachte Risikobewertung
 nach DWA - M 119
 Starkregenindex 4 / 5 von 12 - intensiver Starkregen**

Maßstab: 1 : 5.000	Datum: Mai 2023	Blattschnitt: 73
-----------------------	--------------------	---------------------



Legende

Überflutungsflächen / -tiefen (Starkregen)	Betroffenheit Gebäude (Wasserstand nahe Außenkante)
0,03 - 0,05 m	gering (< 10 cm)
0,05 - 0,10 m	mäßig (10 - 30 cm)
0,10 - 0,25 m	hoch (30 - 50 cm)
0,25 - 0,50 m	sehr hoch (> 50 cm)
> 0,50 m	
Gesetzliches Überschwemmungsgebiet HQ100 (festgesetzt)	
Gesetzliches Überschwemmungsgebiet HQ100 (ungeprüft)	


Grenzen

- Gemeindegrenzen
- Einzugsgebiete Mittlerer Rheingau
- Fließgewässer


0 100 250 Meter

Datengrundlage: Hessische Verwaltung für Bodenmanagement und Geoinformation
 Gefördert durch das Hessische Ministerium für Umwelt, Klimaschutz, Landwirtschaft und Verbraucherschutz (HMUKLV) aus dem Landesprogramm zur „Förderung von kommunalen Klimaschutz- und Klimaanpassungsprojekten sowie von kommunalen Informationsinitiativen“

Auftraggeber:
Abwasserverband Mittlerer Rheingau
 Am Rüdesheimer Hafen
 65385 Rüdesheim



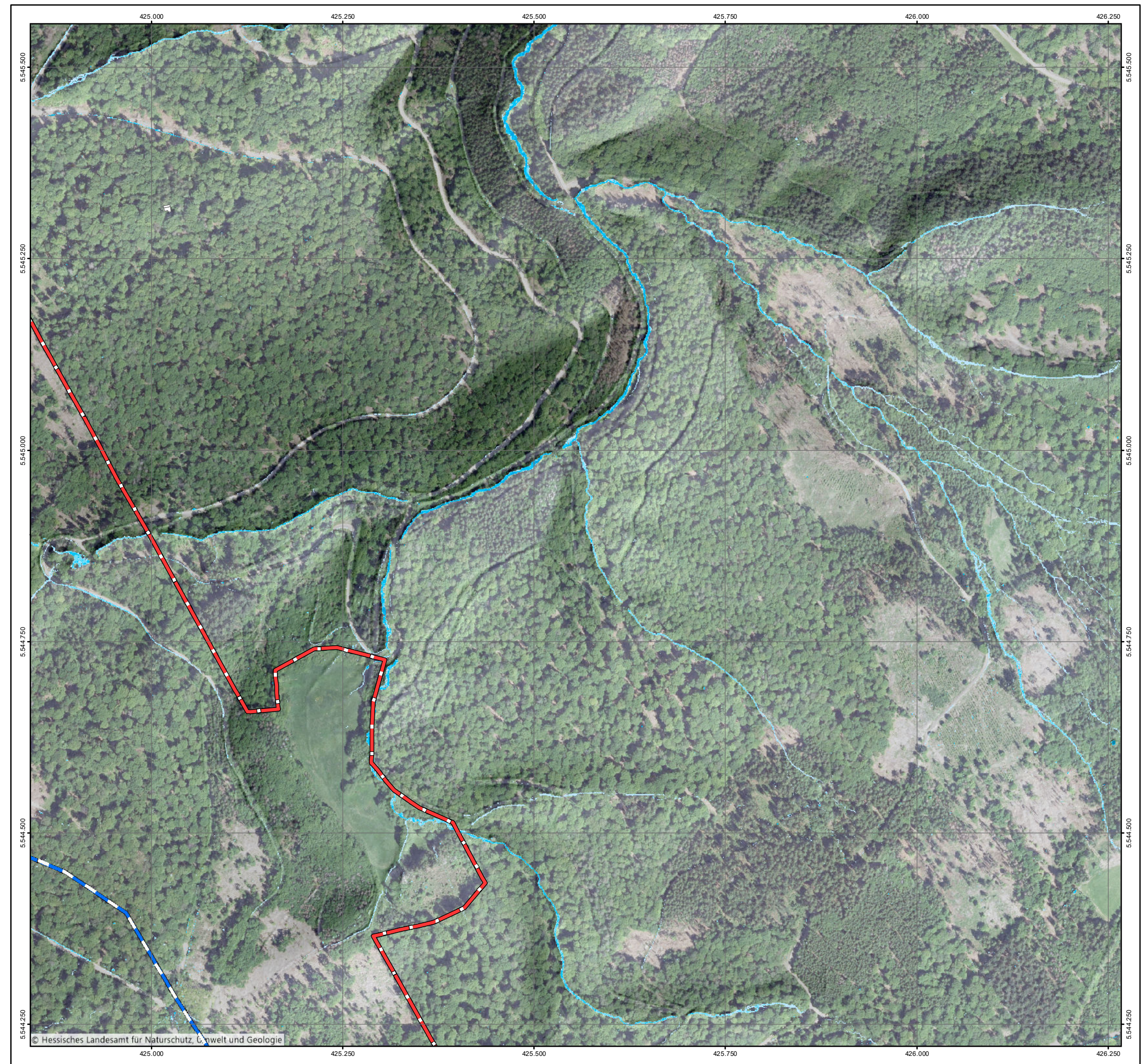
Bearbeiter:
 Ruiz Rodriguez + Zeisler + Blank, GbR
 Ingenieurgesellschaft für
 Wasserbau und Wasserwirtschaft
 Mühlhohle 2, 65205 Wiesbaden-Erbenheim

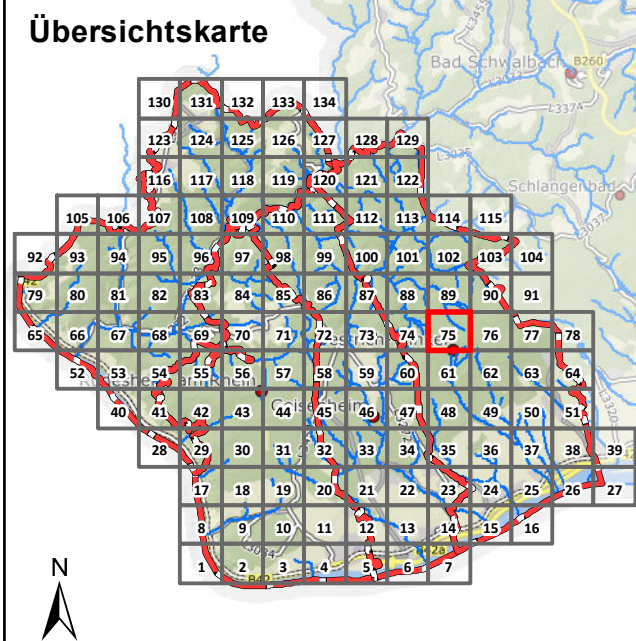
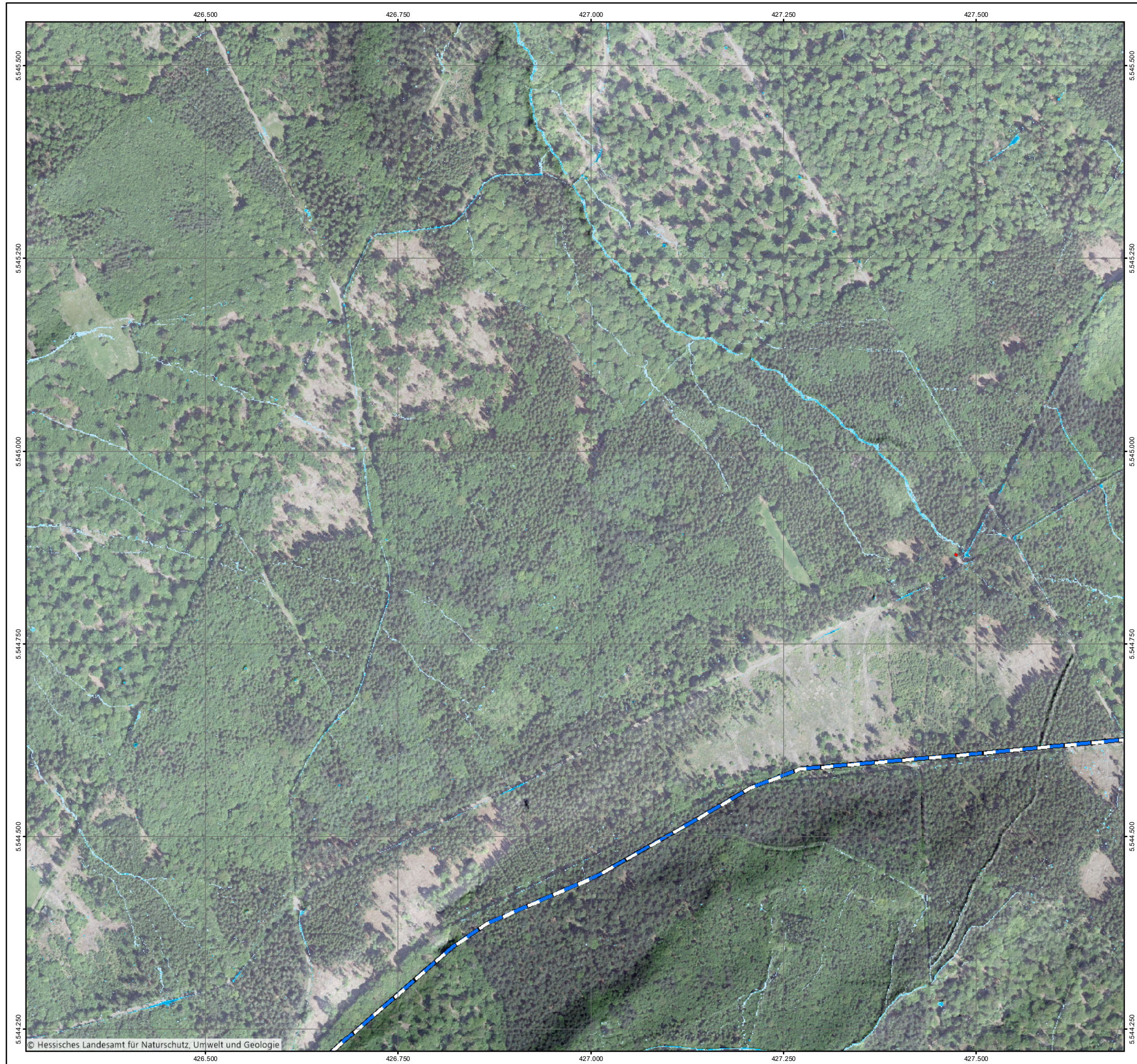


Projekt:
**Starkregengefahrenkarten
 für die Mitgliedskommunen des
 Abwasserverbands Mittlerer Rheingau**

Plandarstellung:
**Vereinfachte Risikobewertung
 nach DWA - M 119
 Starkregenindex 4 / 5 von 12 - intensiver Starkregen**

Maßstab: 1 : 5.000	Datum: Mai 2023	Blattschnitt: 74
-----------------------	--------------------	---------------------





Legende

Überflutungsflächen / -tiefen (Starkregen)	Betroffenheit Gebäude (Wasserstand nahe Außenkante)
0,03 - 0,05 m	gering (< 10 cm)
0,05 - 0,10 m	mäßig (10 - 30 cm)
0,10 - 0,25 m	hoch (30 - 50 cm)
0,25 - 0,50 m	sehr hoch (> 50 cm)
> 0,50 m	
Gesetzliches Überschwemmungsgebiet HQ100 (festgesetzt)	
Gesetzliches Überschwemmungsgebiet HQ100 (ungeprüft)	

Grenzen

- Gemeindegrenzen
- Einzugsgebiete Mittlerer Rheingau
- Fließgewässer


0 100 250 Meter

Datengrundlage: Hessische Verwaltung für Bodenmanagement und Geoinformation
 Gefördert durch das Hessische Ministerium für Umwelt, Klimaschutz, Landwirtschaft und Verbraucherschutz (HMUKLV) aus dem Landesprogramm zur „Förderung von kommunalen Klimaschutz- und Klimaanpassungsprojekten sowie von kommunalen Informationsinitiativen“

Auftraggeber:
Abwasserverband Mittlerer Rheingau
 Am Rüdeshimer Hafen
 65385 Rüdeshim



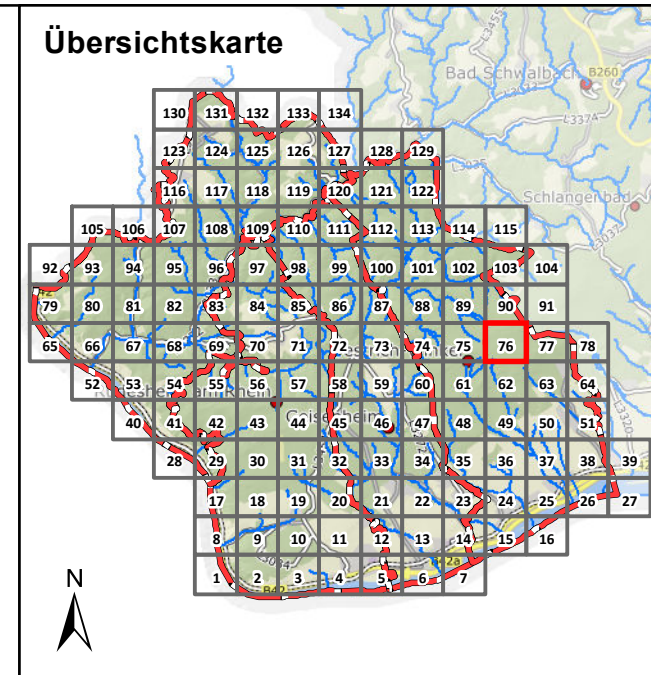
Bearbeiter:
 Ruiz Rodriguez + Zeisler + Blank, GbR
 Ingenieurgesellschaft für
 Wasserbau und Wasserwirtschaft
 Mühlhohle 2, 65205 Wiesbaden-Erbenheim



Projekt:
**Starkregengefahrenkarten
 für die Mitgliedskommunen des
 Abwasserverbands Mittlerer Rheingau**

Plandarstellung:
**Vereinfachte Risikobewertung
 nach DWA - M 119
 Starkregenindex 4 / 5 von 12 - intensiver Starkregen**

Maßstab: 1 : 5.000	Datum: Mai 2023	Blattschnitt: 75
-----------------------	--------------------	---------------------



Legende

Überflutungsflächen / -tiefen (Starkregen)	Betroffenheit Gebäude (Wasserstand nahe Außenkante)
0,03 - 0,05 m	gering (< 10 cm)
0,05 - 0,10 m	mäßig (10 - 30 cm)
0,10 - 0,25 m	hoch (30 - 50 cm)
0,25 - 0,50 m	sehr hoch (> 50 cm)
> 0,50 m	
Gesetzliches Überschwemmungsgebiet HQ100 (festgesetzt)	
Gesetzliches Überschwemmungsgebiet HQ100 (ungeprüft)	

Grenzen

- Gemeindegrenzen
- Einzugsgebiete Mittlerer Rheingau
- Fließgewässer

0 100 250 Meter

Datengrundlage: Hessische Verwaltung für Bodenmanagement und Geoinformation
 Gefördert durch das Hessische Ministerium für Umwelt, Klimaschutz, Landwirtschaft und Verbraucherschutz (HMUKLV) aus dem Landesprogramm zur „Förderung von kommunalen Klimaschutz- und Klimaanpassungsprojekten sowie von kommunalen Informationsinitiativen“

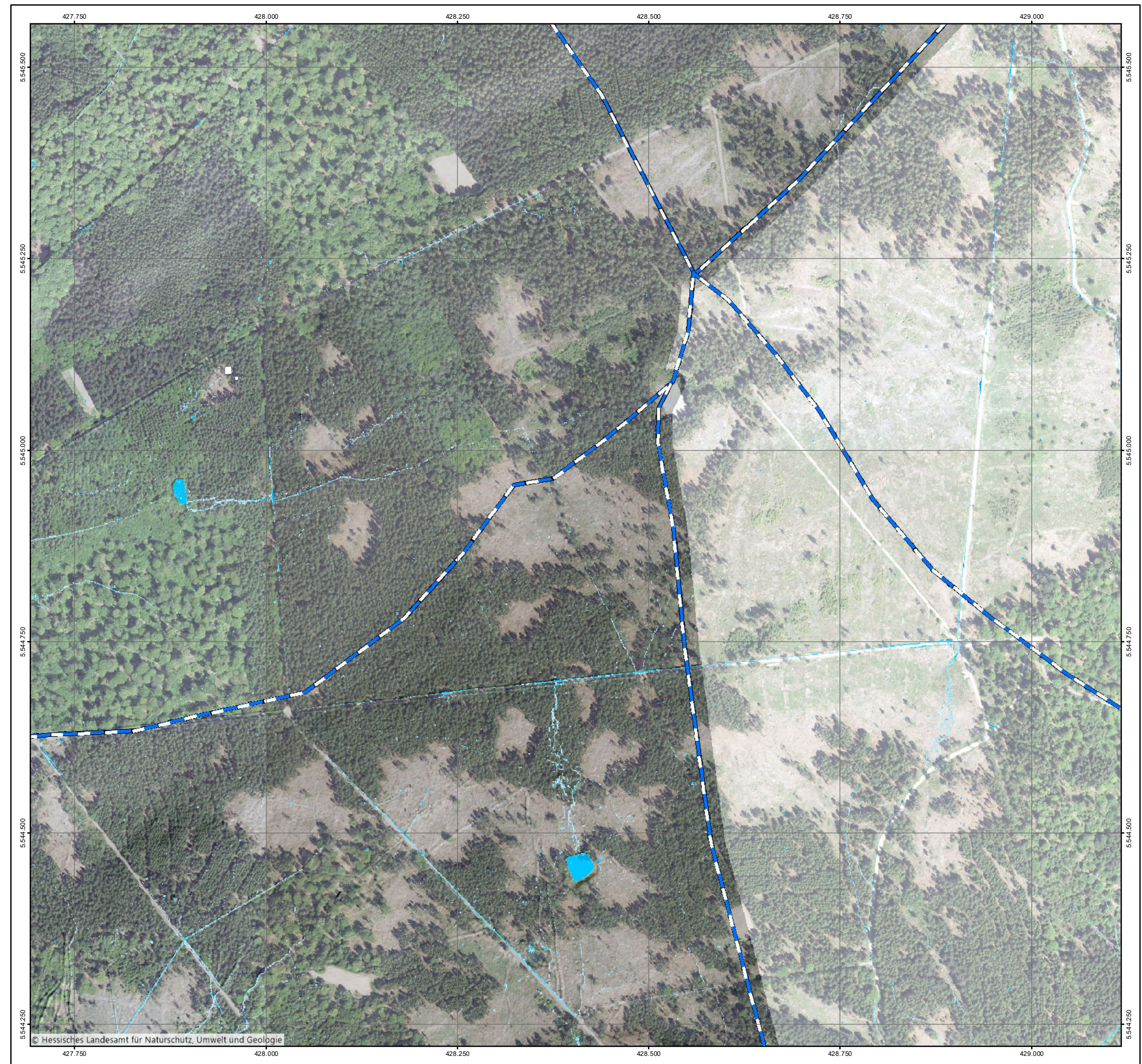
Auftraggeber:
Abwasserverband Mittlerer Rheingau
 Am Rüdeshimer Hafen
 65385 Rüdeshim

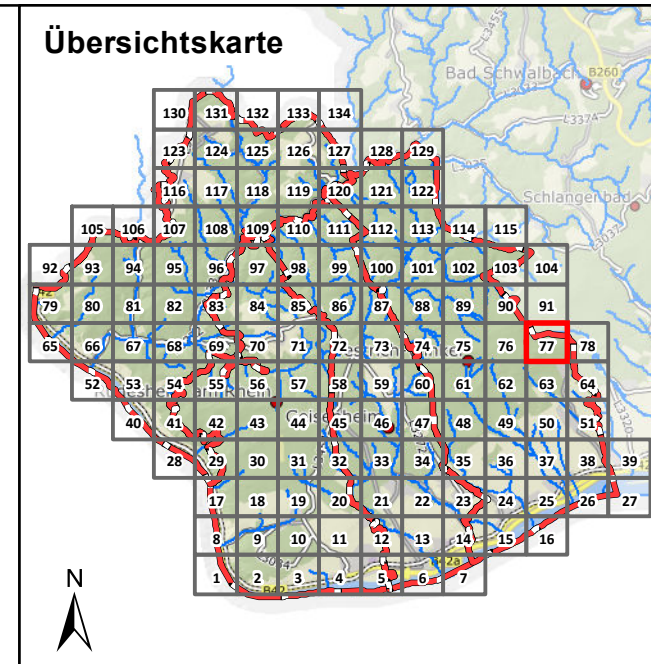
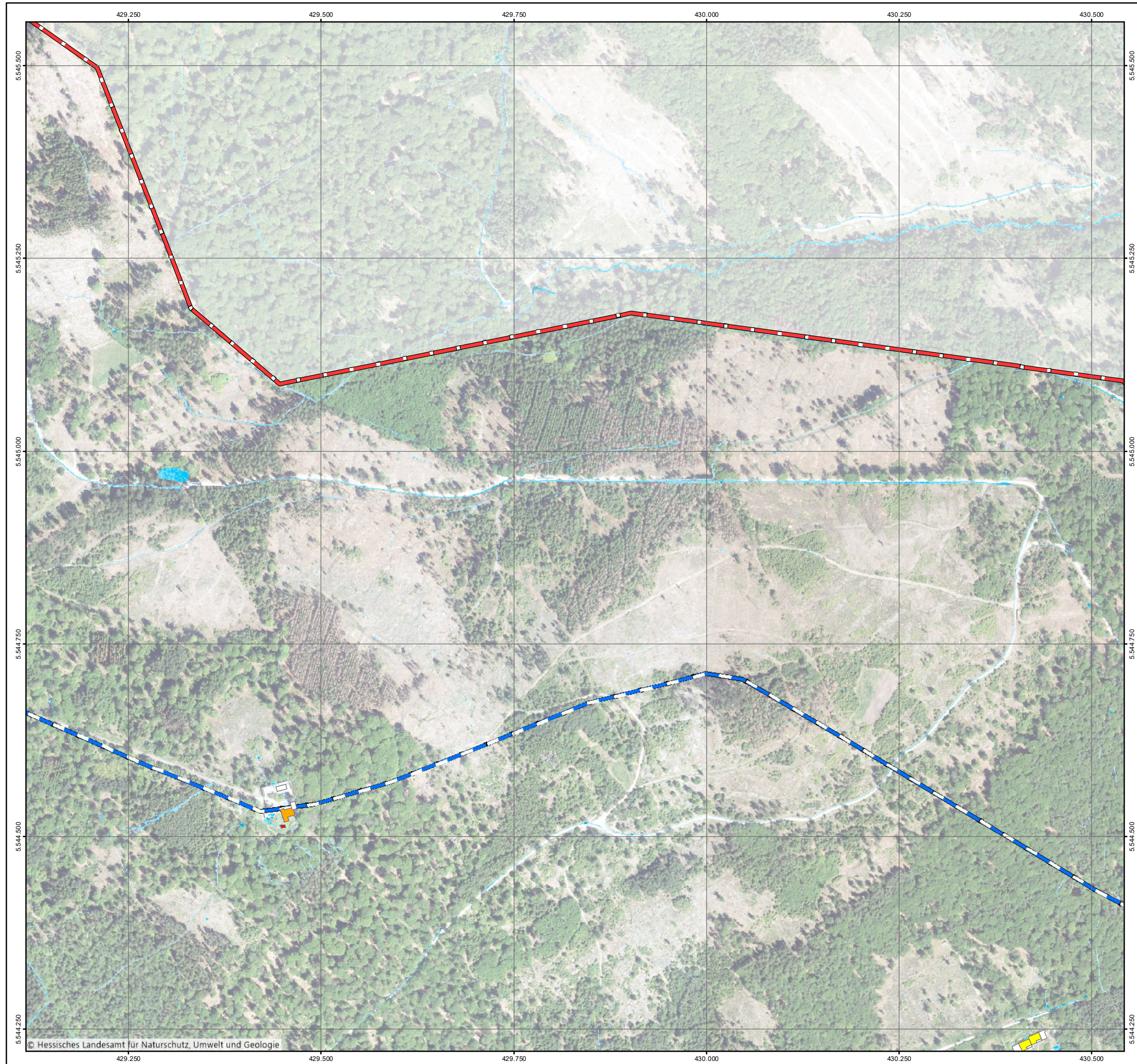
Bearbeiter:
 Ruiz Rodriguez + Zeisler + Blank, GbR
 Ingenieurgesellschaft für
 Wasserbau und Wasserwirtschaft
 Mühlhohle 2, 65205 Wiesbaden-Erbenheim

Projekt:
**Starkregengefahrenkarten
 für die Mitgliedskommunen des
 Abwasserverbands Mittlerer Rheingau**

Plandarstellung:
**Vereinfachte Risikobewertung
 nach DWA - M 119
 Starkregenindex 4 / 5 von 12 - intensiver Starkregen**

Maßstab: 1 : 5.000	Datum: Mai 2023	Blattschnitt: 76
-----------------------	--------------------	---------------------





Legende

Überflutungsflächen / -tiefen (Starkregen)	Betroffenheit Gebäude (Wasserstand nahe Außenkante)
0,03 - 0,05 m	gering (< 10 cm)
0,05 - 0,10 m	mäßig (10 - 30 cm)
0,10 - 0,25 m	hoch (30 - 50 cm)
0,25 - 0,50 m	sehr hoch (> 50 cm)
> 0,50 m	
Gesetzliches Überschwemmungsgebiet HQ100 (festgesetzt)	
Gesetzliches Überschwemmungsgebiet HQ100 (ungeprüft)	

Grenzen

- Gemeindegrenzen
- Einzugsgebiete Mittlerer Rheingau
- Fließgewässer

0 100 250 Meter

Datengrundlage: Hessische Verwaltung für Bodenmanagement und Geoinformation

Gefördert durch das Hessische Ministerium für Umwelt, Klimaschutz, Landwirtschaft und Verbraucherschutz (HMUKLV) aus dem Landesprogramm zur „Förderung von kommunalen Klimaschutz- und Klimaanpassungsprojekten sowie von kommunalen Informationsinitiativen“

Auftraggeber:
Abwasserverband Mittlerer Rheingau
 Am Rüdesheimer Hafen
 65385 Rüdesheim



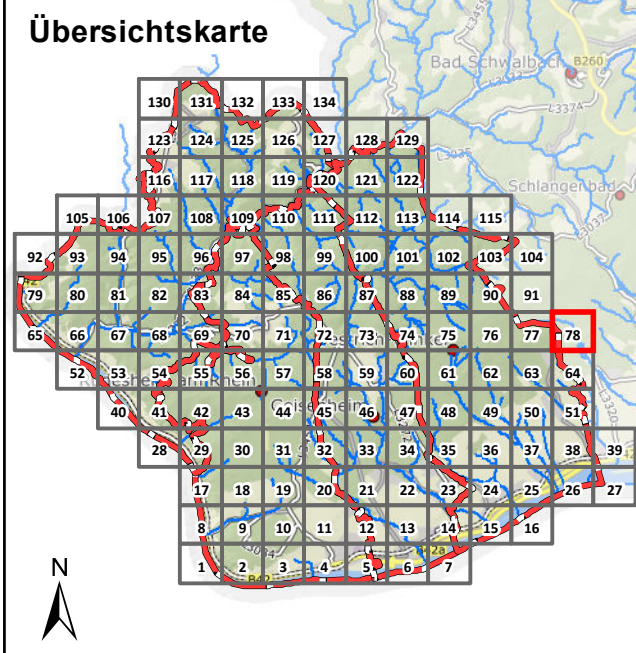
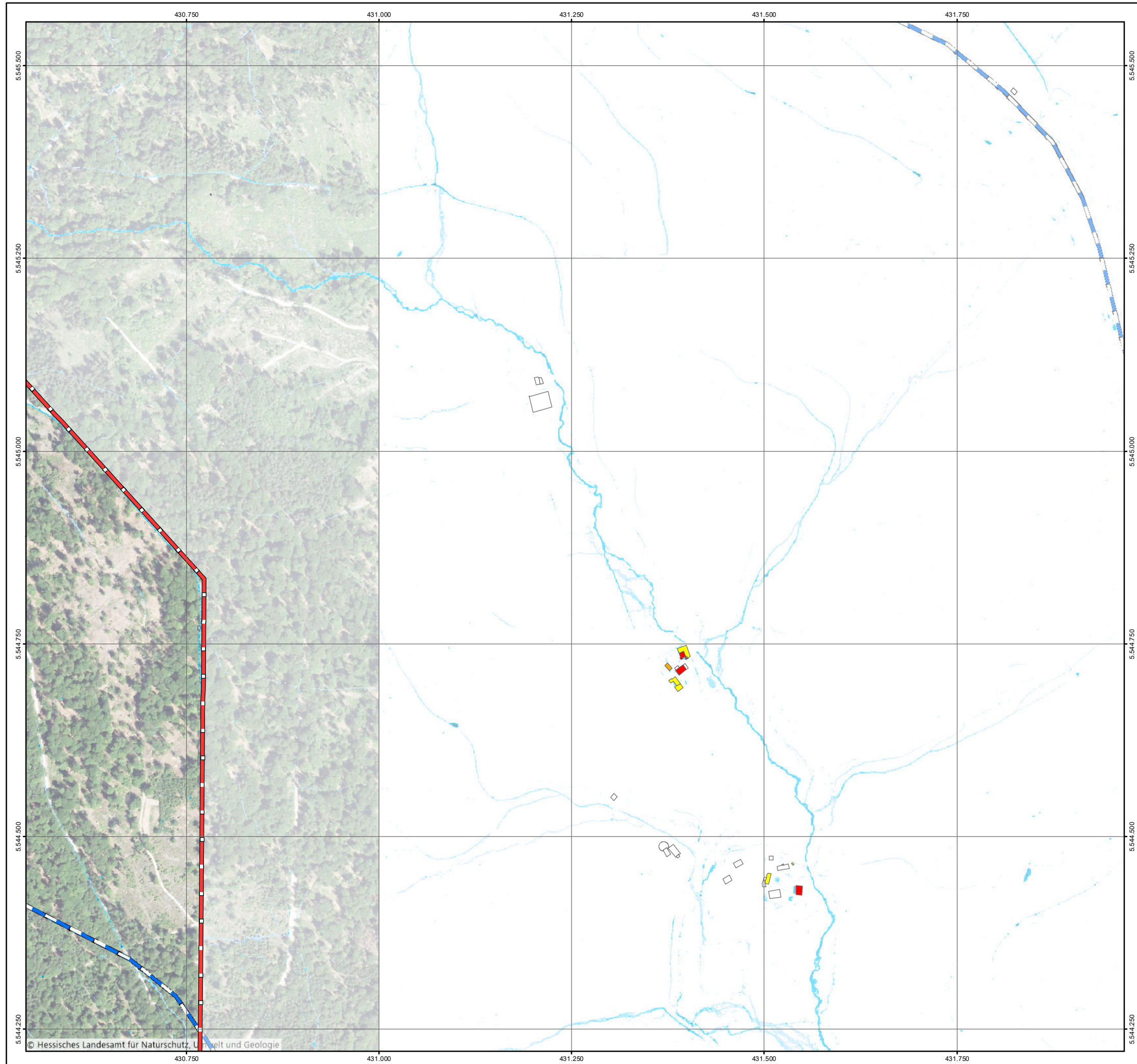
Bearbeiter:
 Ruiz Rodriguez + Zeisler + Blank, GbR
 Ingenieurgemeinschaft für
 Wasserbau und Wasserwirtschaft
 Mühlhohle 2, 65205 Wiesbaden-Erbenheim

**RUIZ RODRIGUEZ
 ZEISLER BLANK**
 Ingenieurgemeinschaft für
 Wasserbau und Wasserwirtschaft

Projekt:
**Starkregengefahrenkarten
 für die Mitgliedskommunen des
 Abwasserverbands Mittlerer Rheingau**

Plandarstellung:
**Vereinfachte Risikobewertung
 nach DWA - M 119
 Starkregenindex 4 / 5 von 12 - intensiver Starkregen**

Maßstab: 1 : 5.000	Datum: Mai 2023	Blattschnitt: 77
-----------------------	--------------------	---------------------



Legende

Überflutungsflächen / -tiefen (Starkregen)	Betroffenheit Gebäude (Wasserstand nahe Außenkante)
0,03 - 0,05 m	gering (< 10 cm)
0,05 - 0,10 m	mäßig (10 - 30 cm)
0,10 - 0,25 m	hoch (30 - 50 cm)
0,25 - 0,50 m	sehr hoch (> 50 cm)
> 0,50 m	
Gesetzliches Überschwemmungsgebiet HQ100 (festgesetzt)	
Gesetzliches Überschwemmungsgebiet HQ100 (ungeprüft)	

Grenzen

- Gemeindegrenzen
- Einzugsgebiete Mittlerer Rheingau
- Fließgewässer


0 100 250 Meter

Datengrundlage: Hessische Verwaltung für Bodenmanagement und Geoinformation
 Gefördert durch das Hessische Ministerium für Umwelt, Klimaschutz, Landwirtschaft und Verbraucherschutz (HMUKLV) aus dem Landesprogramm zur „Förderung von kommunalen Klimaschutz- und Klimaanpassungsprojekten sowie von kommunalen Informationsinitiativen“

Auftraggeber:
Abwasserverband Mittlerer Rheingau
 Am Rüdeshimer Hafen
 65385 Rüdeshim



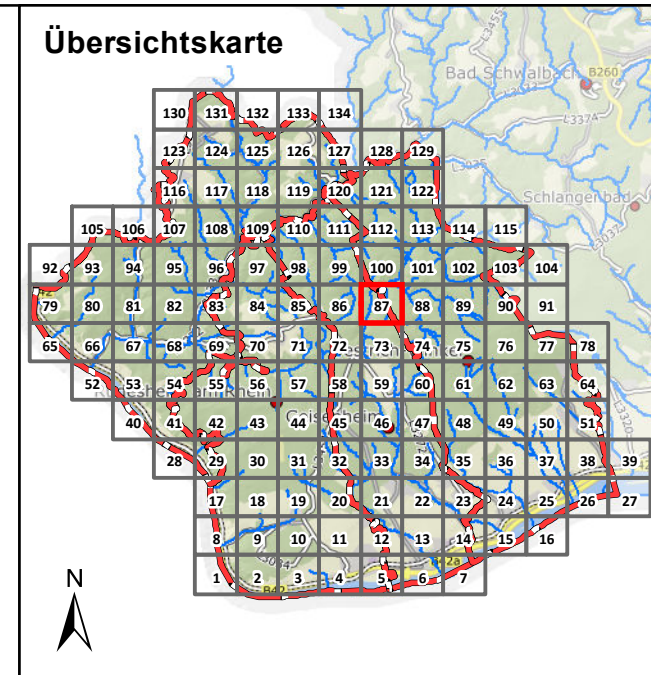
Bearbeiter:
 Ruiz Rodriguez + Zeisler + Blank, GbR
 Ingenieurgemeinschaft für
 Wasserbau und Wasserwirtschaft
 Mühlhohle 2, 65205 Wiesbaden-Erbenheim



Projekt:
**Starkregengefahrenkarten
 für die Mitgliedskommunen des
 Abwasserverbands Mittlerer Rheingau**

Plandarstellung:
**Vereinfachte Risikobewertung
 nach DWA - M 119
 Starkregenindex 4 / 5 von 12 - intensiver Starkregen**

Maßstab: 1 : 5.000	Datum: Mai 2023	Blattschnitt: 78
-----------------------	--------------------	---------------------



Legende

Überflutungsflächen / -tiefen (Starkregen)	Betroffenheit Gebäude (Wasserstand nahe Außenkante)
0,03 - 0,05 m	gering (< 10 cm)
0,05 - 0,10 m	mäßig (10 - 30 cm)
0,10 - 0,25 m	hoch (30 - 50 cm)
0,25 - 0,50 m	sehr hoch (> 50 cm)
> 0,50 m	
Gesetzliches Überschwemmungsgebiet HQ100 (festgesetzt)	
Gesetzliches Überschwemmungsgebiet HQ100 (ungeprüft)	

Grenzen

- Gemeindegrenzen
- Einzugsgebiete Mittlerer Rheingau
- Fließgewässer

0 100 250 Meter

Datengrundlage: Hessische Verwaltung für Bodenmanagement und Geoinformation
 Gefördert durch das Hessische Ministerium für Umwelt, Klimaschutz, Landwirtschaft und Verbraucherschutz (HMUKLV) aus dem Landesprogramm zur „Förderung von kommunalen Klimaschutz- und Klimaanpassungsprojekten sowie von kommunalen Informationsinitiativen“

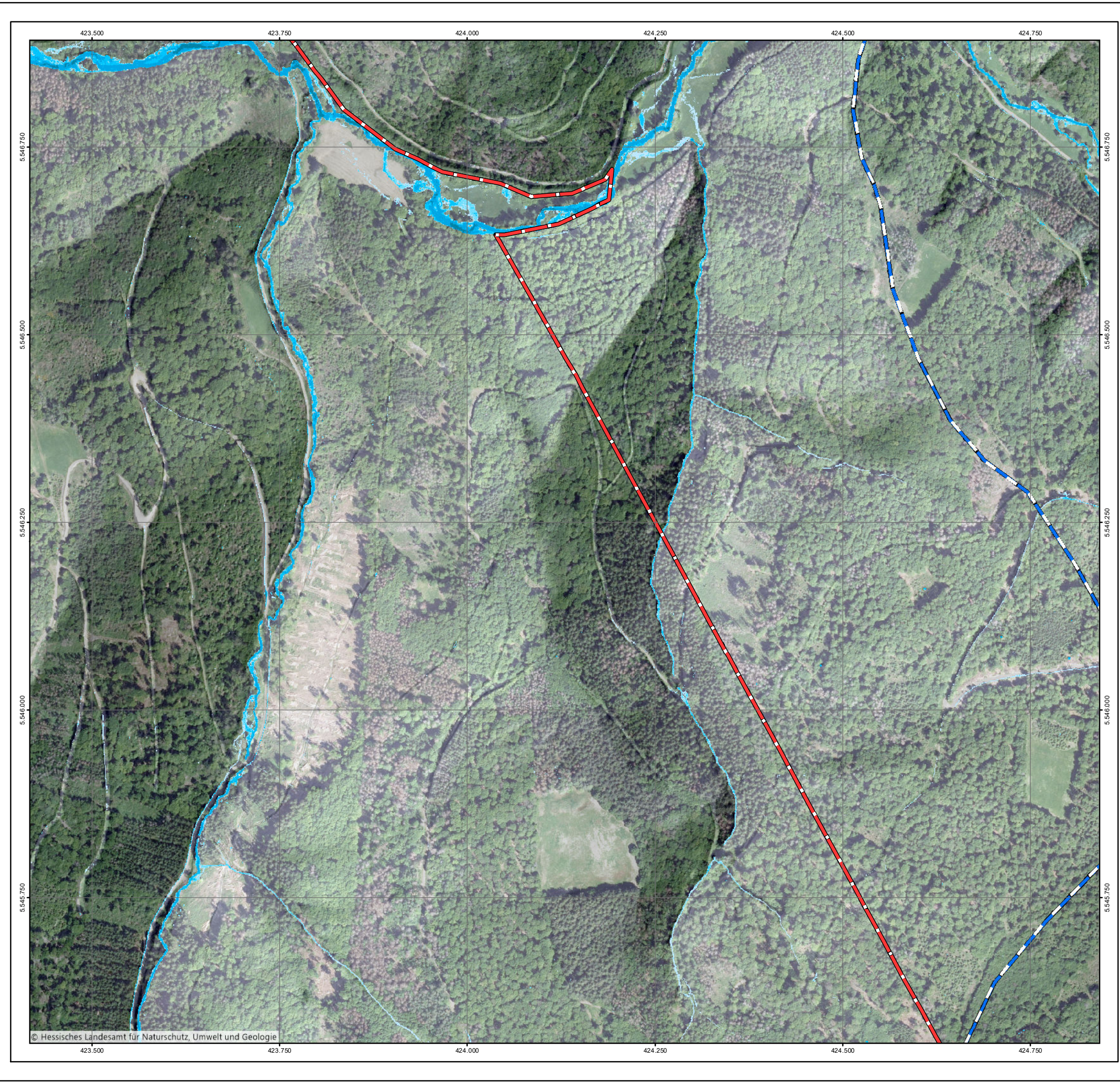
Auftraggeber:
Abwasserverband Mittlerer Rheingau
 Am Rüdesheimer Hafen
 65385 Rüdesheim

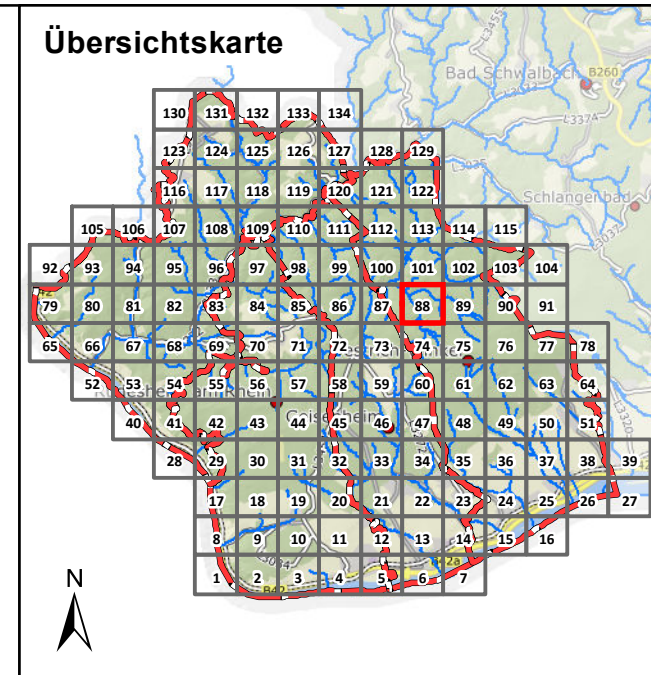
Bearbeiter:
 Ruiz Rodriguez + Zeisler + Blank, GbR
 Ingenieurgemeinschaft für
 Wasserbau und Wasserwirtschaft
 Mühlhohle 2, 65205 Wiesbaden-Erbenheim

Projekt:
**Starkregengefahrenkarten
 für die Mitgliedskommunen des
 Abwasserverbands Mittlerer Rheingau**

Plandarstellung:
**Vereinfachte Risikobewertung
 nach DWA - M 119
 Starkregenindex 4 / 5 von 12 - intensiver Starkregen**

Maßstab: 1 : 5.000	Datum: Mai 2023	Blattschnitt: 87
-----------------------	--------------------	---------------------





Legende

Überflutungsflächen / -tiefen (Starkregen)	Betroffenheit Gebäude (Wasserstand nahe Außenkante)
0,03 - 0,05 m	gering (< 10 cm)
0,05 - 0,10 m	mäßig (10 - 30 cm)
0,10 - 0,25 m	hoch (30 - 50 cm)
0,25 - 0,50 m	sehr hoch (> 50 cm)
> 0,50 m	
Gesetzliches Überschwemmungsgebiet HQ100 (festgesetzt)	
Gesetzliches Überschwemmungsgebiet HQ100 (ungeprüft)	

Grenzen

- Gemeindegrenzen
- Einzugsgebiete Mittlerer Rheingau
- Fließgewässer


0 100 250 Meter

Datengrundlage: Hessische Verwaltung für Bodenmanagement und Geoinformation
 Gefördert durch das Hessische Ministerium für Umwelt, Klimaschutz, Landwirtschaft und Verbraucherschutz (HMUKLV) aus dem Landesprogramm zur „Förderung von kommunalen Klimaschutz- und Klimaanpassungsprojekten sowie von kommunalen Informationsinitiativen“

Auftraggeber:
Abwasserverband Mittlerer Rheingau
 Am Rüdesheimer Hafen
 65385 Rüdesheim



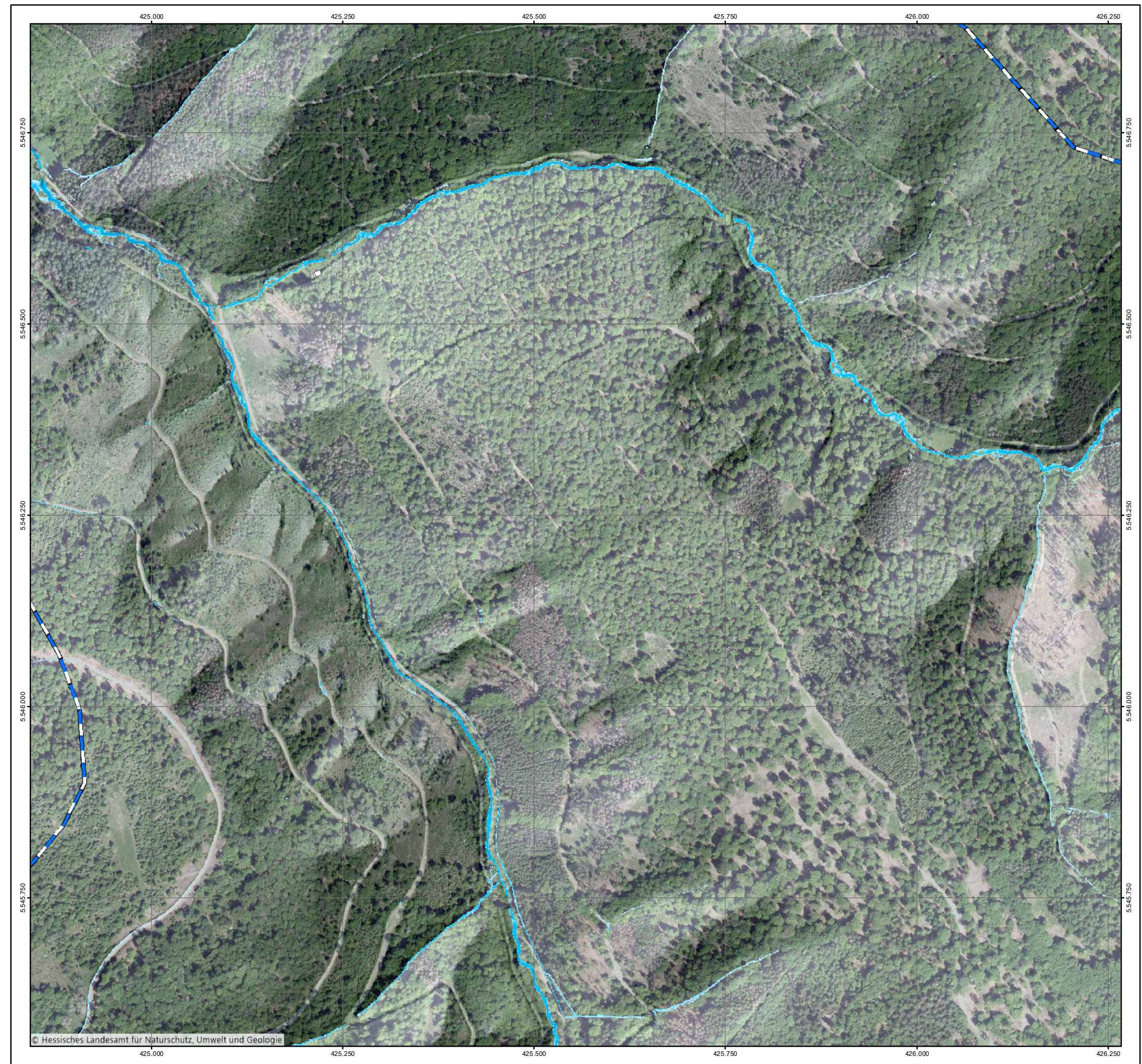
Bearbeiter:
 Ruiz Rodriguez + Zeisler + Blank, GbR
 Ingenieurgemeinschaft für
 Wasserbau und Wasserwirtschaft
 Mühlhohle 2, 65205 Wiesbaden-Erbenheim

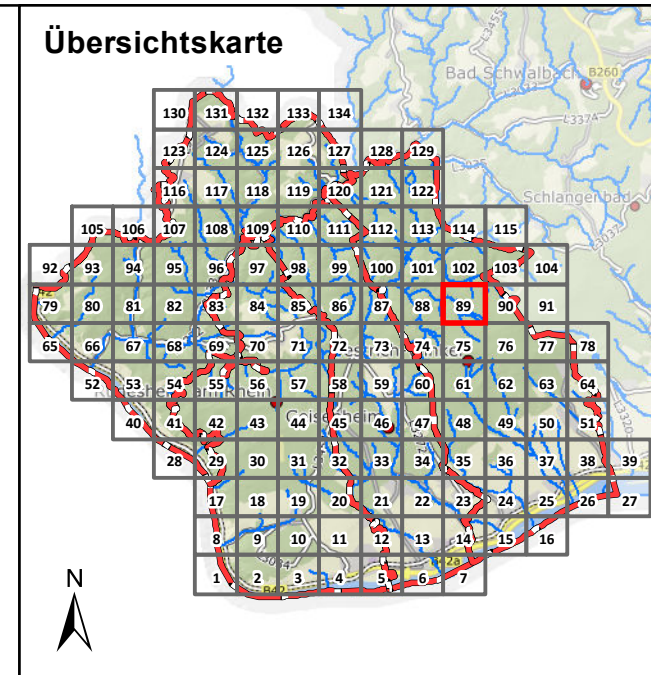


Projekt:
**Starkregengefahrenkarten
 für die Mitgliedskommunen des
 Abwasserverbands Mittlerer Rheingau**

Plandarstellung:
**Vereinfachte Risikobewertung
 nach DWA - M 119
 Starkregenindex 4 / 5 von 12 - intensiver Starkregen**

Maßstab: 1 : 5.000	Datum: Mai 2023	Blattschnitt: 88
-----------------------	--------------------	---------------------





Legende

Überflutungsflächen / -tiefen (Starkregen)	Betroffenheit Gebäude (Wasserstand nahe Außenkante)
0,03 - 0,05 m	gering (< 10 cm)
0,05 - 0,10 m	mäßig (10 - 30 cm)
0,10 - 0,25 m	hoch (30 - 50 cm)
0,25 - 0,50 m	sehr hoch (> 50 cm)
> 0,50 m	
Gesetzliches Überschwemmungsgebiet HQ100 (festgesetzt)	
Gesetzliches Überschwemmungsgebiet HQ100 (ungeprüft)	

Grenzen

- Gemeindegrenzen
- Einzugsgebiete Mittlerer Rheingau
- Fließgewässer


0 100 250 Meter

Datengrundlage: Hessische Verwaltung für Bodenmanagement und Geoinformation
 Gefördert durch das Hessische Ministerium für Umwelt, Klimaschutz, Landwirtschaft und Verbraucherschutz (HMUKLV) aus dem Landesprogramm zur „Förderung von kommunalen Klimaschutz- und Klimaanpassungsprojekten sowie von kommunalen Informationsinitiativen“

Auftraggeber:
Abwasserverband Mittlerer Rheingau
 Am Rüdesheimer Hafen
 65385 Rüdesheim



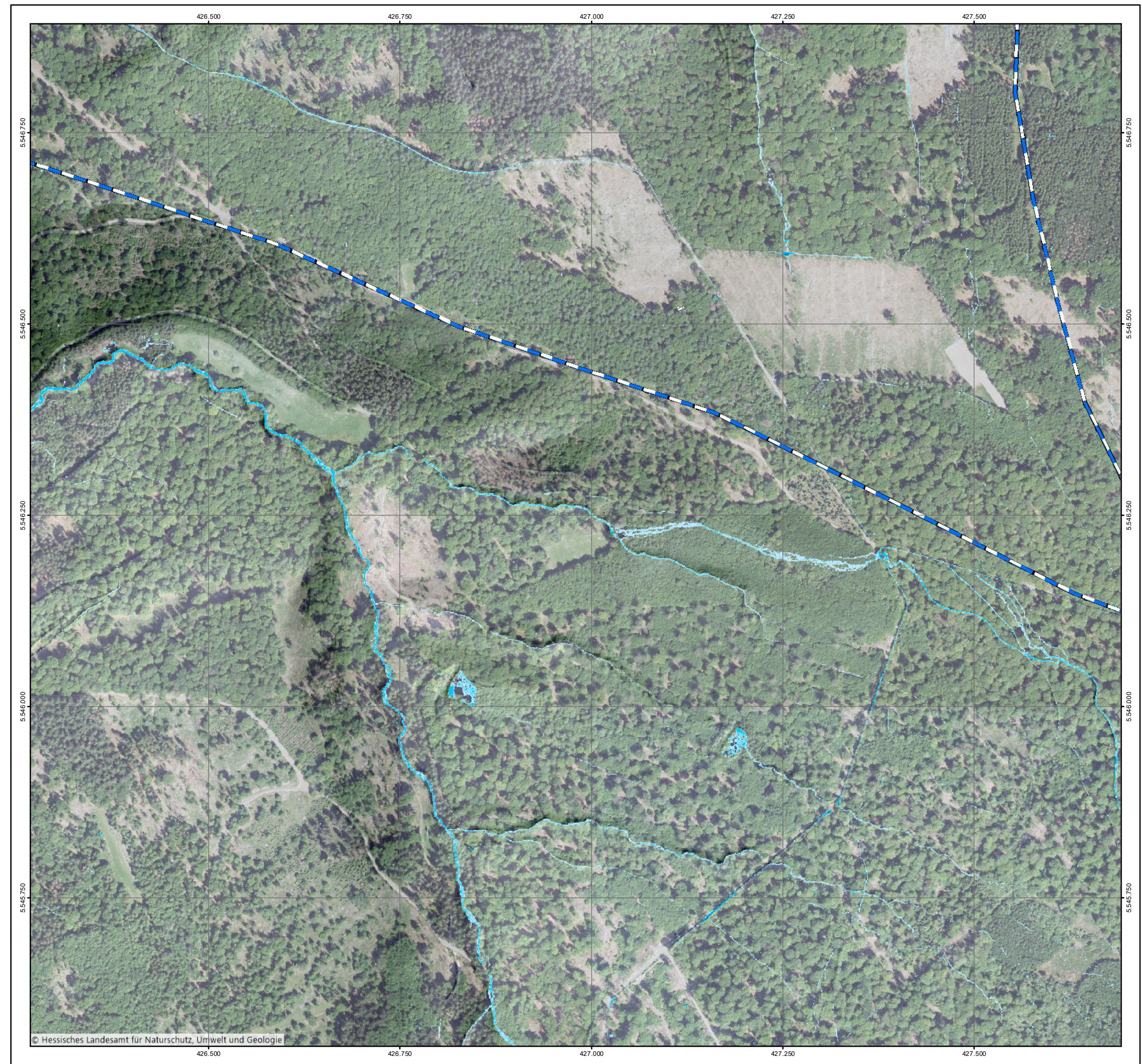
Bearbeiter:
 Ruiz Rodriguez + Zeisler + Blank, GbR
 Ingenieurgemeinschaft für
 Wasserbau und Wasserwirtschaft
 Mühlhohle 2, 65205 Wiesbaden-Erbenheim

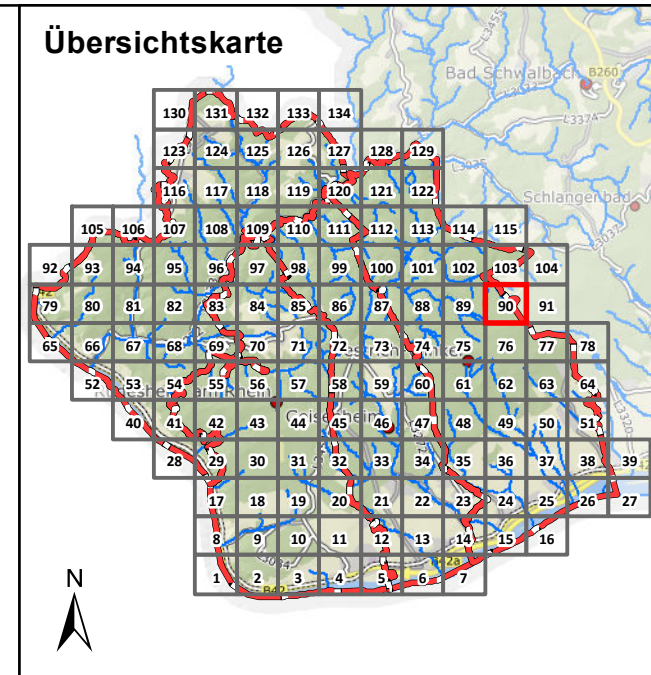


Projekt:
**Starkregengefahrenkarten
 für die Mitgliedskommunen des
 Abwasserverbands Mittlerer Rheingau**

Plandarstellung:
**Vereinfachte Risikobewertung
 nach DWA - M 119
 Starkregenindex 4 / 5 von 12 - intensiver Starkregen**

Maßstab: 1 : 5.000	Datum: Mai 2023	Blattschnitt: 89
-----------------------	--------------------	---------------------





Legende

Überflutungsflächen / -tiefen (Starkregen)	Betroffenheit Gebäude (Wasserstand nahe Außenkante)
0,03 - 0,05 m	gering (< 10 cm)
0,05 - 0,10 m	mäßig (10 - 30 cm)
0,10 - 0,25 m	hoch (30 - 50 cm)
0,25 - 0,50 m	sehr hoch (> 50 cm)
> 0,50 m	
Gesetzliches Überschwemmungsgebiet HQ100 (festgesetzt)	
Gesetzliches Überschwemmungsgebiet HQ100 (ungeprüft)	


Grenzen

- Gemeindegrenzen
- Einzugsgebiete Mittlerer Rheingau
- Fließgewässer


0 100 250 Meter

Datengrundlage: Hessische Verwaltung für Bodenmanagement und Geoinformation
 Gefördert durch das Hessische Ministerium für Umwelt, Klimaschutz, Landwirtschaft und Verbraucherschutz (HMUKLV) aus dem Landesprogramm zur „Förderung von kommunalen Klimaschutz- und Klimaanpassungsprojekten sowie von kommunalen Informationsinitiativen“

Auftraggeber:
Abwasserverband Mittlerer Rheingau
 Am Rüdesheimer Hafen
 65385 Rüdesheim



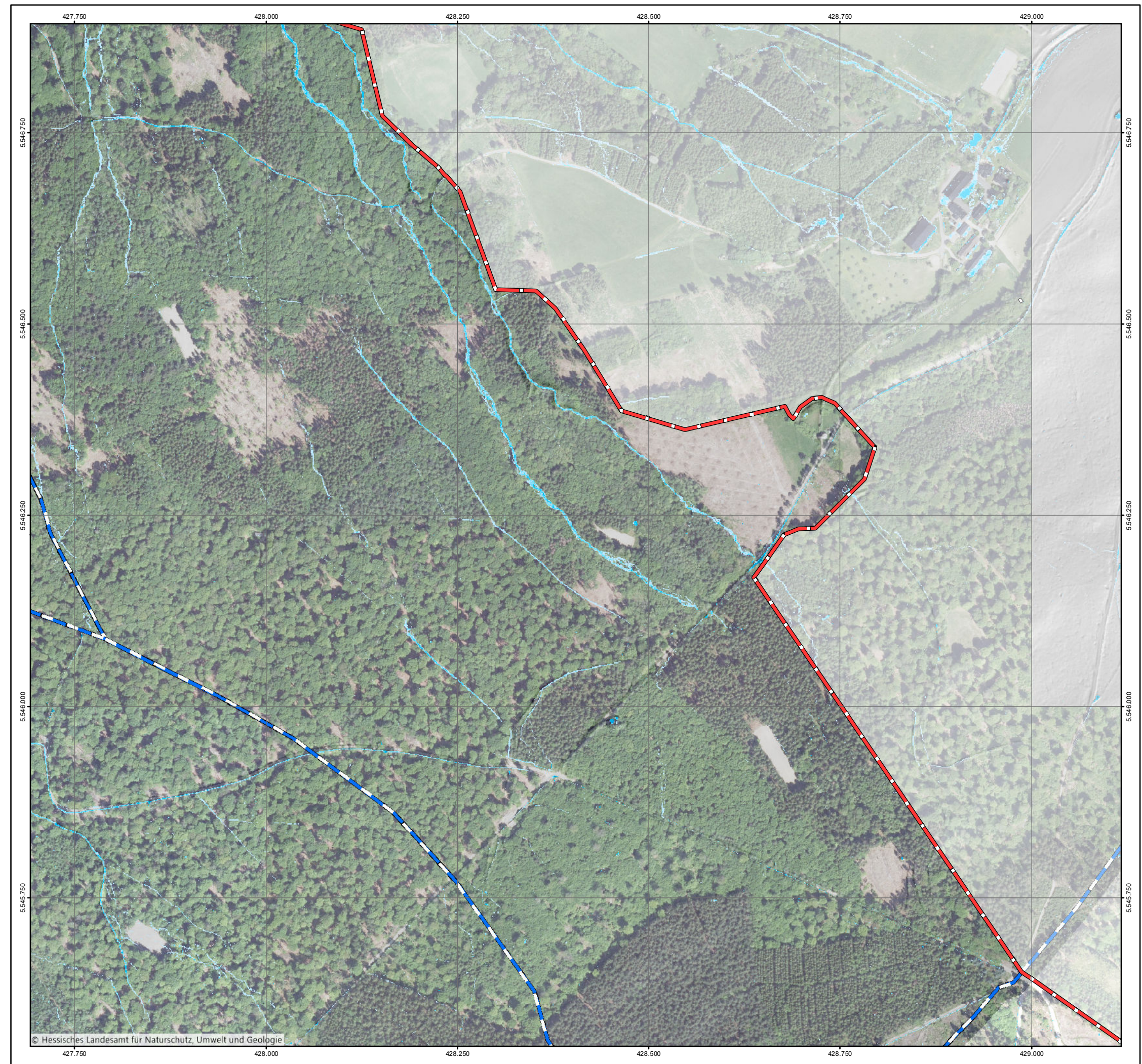
Bearbeiter:
 Ruiz Rodriguez + Zeisler + Blank, GbR
 Ingenieurgemeinschaft für
 Wasserbau und Wasserwirtschaft
 Mühlhohle 2, 65205 Wiesbaden-Erbenheim

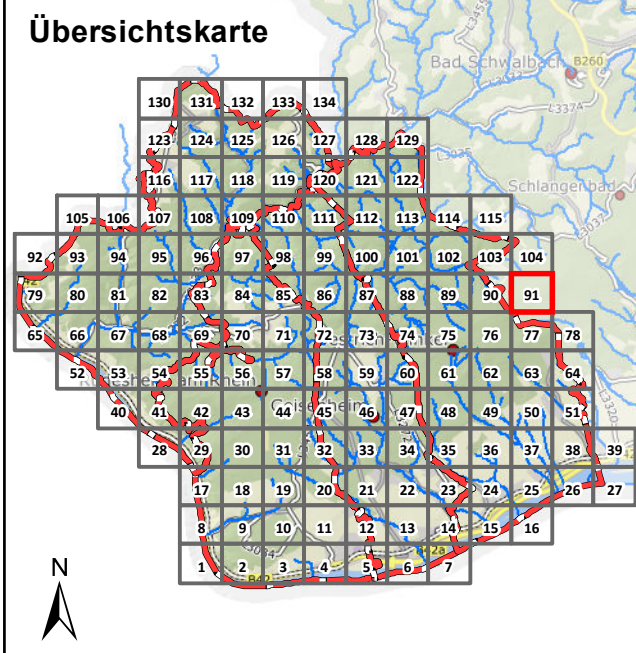
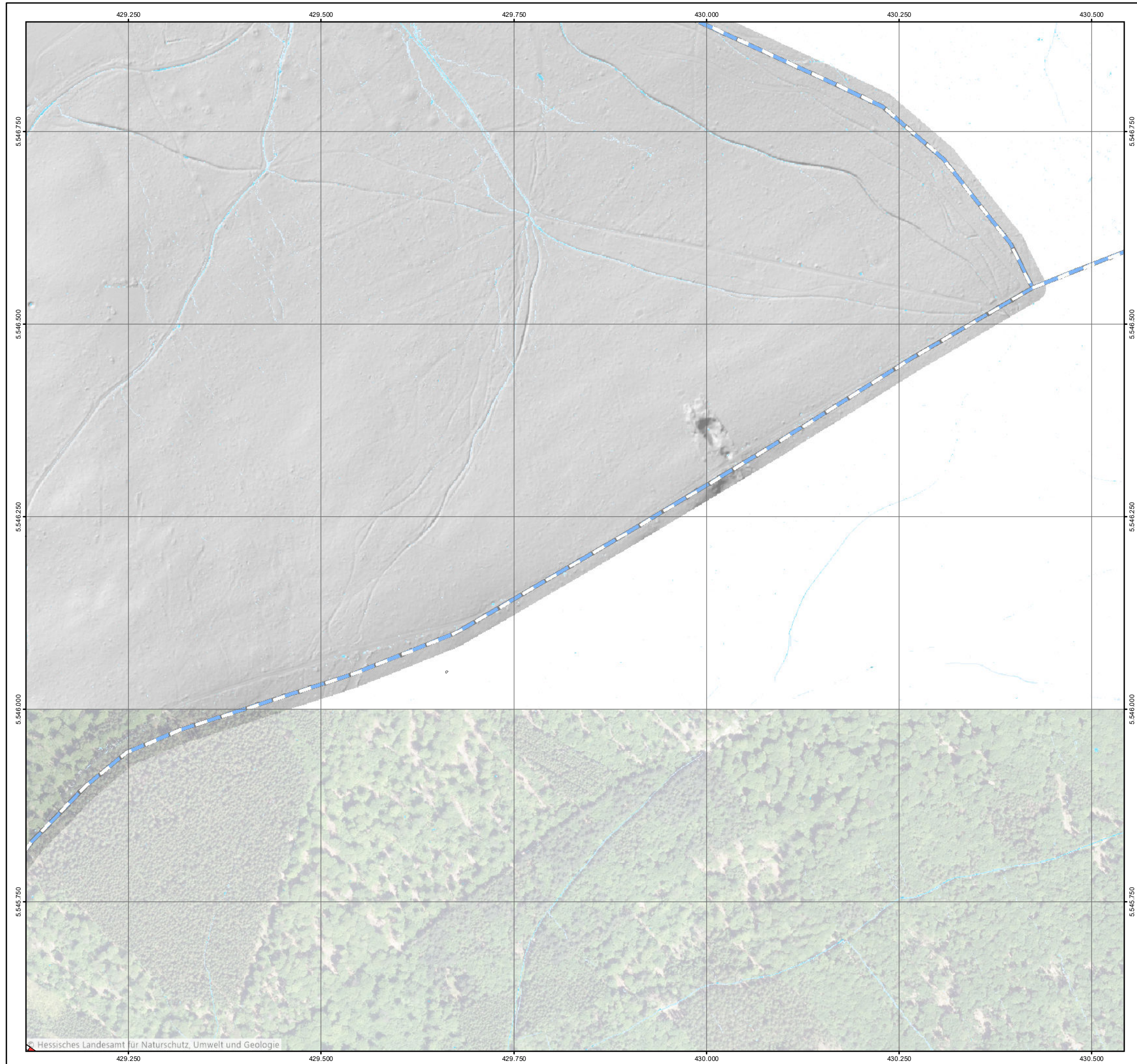


Projekt:
**Starkregengefahrenkarten
 für die Mitgliedskommunen des
 Abwasserverbands Mittlerer Rheingau**

Plandarstellung:
**Vereinfachte Risikobewertung
 nach DWA - M 119
 Starkregenindex 4 / 5 von 12 - intensiver Starkregen**

Maßstab: 1 : 5.000	Datum: Mai 2023	Blattschnitt: 90
-----------------------	--------------------	---------------------





Legende

Überflutungsflächen / -tiefen (Starkregen)	Betroffenheit Gebäude (Wasserstand nahe Außenkante)
0,03 - 0,05 m	gering (< 10 cm)
0,05 - 0,10 m	mäßig (10 - 30 cm)
0,10 - 0,25 m	hoch (30 - 50 cm)
0,25 - 0,50 m	sehr hoch (> 50 cm)
> 0,50 m	
Gesetzliches Überschwemmungsgebiet HQ100 (festgesetzt)	
Gesetzliches Überschwemmungsgebiet HQ100 (ungeprüft)	

Grenzen

- Gemeindegrenzen
- Einzugsgebiete Mittlerer Rheingau
- Fließgewässer


0 100 250 Meter

Datengrundlage: Hessische Verwaltung für Bodenmanagement und Geoinformation
 Gefördert durch das Hessische Ministerium für Umwelt, Klimaschutz, Landwirtschaft und Verbraucherschutz (HMUKLV) aus dem Landesprogramm zur „Förderung von kommunalen Klimaschutz- und Klimaanpassungsprojekten sowie von kommunalen Informationsinitiativen“

Auftraggeber:
Abwasserverband Mittlerer Rheingau
 Am Rüdeshimer Hafen
 65385 Rüdeshim



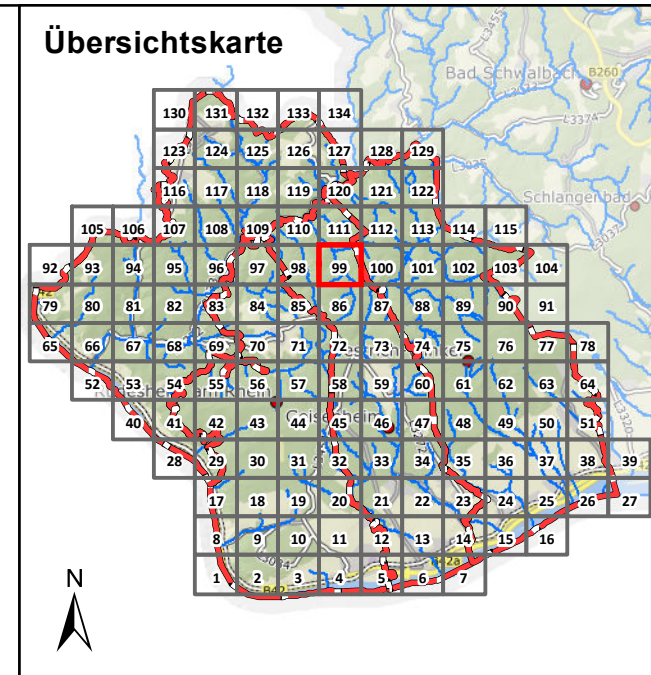
Bearbeiter:
 Ruiz Rodriguez + Zeisler + Blank, GbR
 Ingenieurgesellschaft für
 Wasserbau und Wasserwirtschaft
 Mühlhohle 2, 65205 Wiesbaden-Erbenheim



Projekt:
**Starkregengefahrenkarten
 für die Mitgliedskommunen des
 Abwasserverbands Mittlerer Rheingau**

Plandarstellung:
**Vereinfachte Risikobewertung
 nach DWA - M 119
 Starkregenindex 4 / 5 von 12 - intensiver Starkregen**

Maßstab: 1 : 5.000	Datum: Mai 2023	Blattschnitt: 91
-----------------------	--------------------	---------------------



Legende

Überflutungsflächen / -tiefen (Starkregen)	Betroffenheit Gebäude (Wasserstand nahe Außenkante)
0,03 - 0,05 m	gering (< 10 cm)
0,05 - 0,10 m	mäßig (10 - 30 cm)
0,10 - 0,25 m	hoch (30 - 50 cm)
0,25 - 0,50 m	sehr hoch (> 50 cm)
> 0,50 m	
Gesetzliches Überschwemmungsgebiet HQ100 (festgesetzt)	
Gesetzliches Überschwemmungsgebiet HQ100 (ungeprüft)	

Grenzen

- Gemeindegrenzen
- Einzugsgebiete Mittlerer Rheingau
- Fließgewässer


0 100 250 Meter

Datengrundlage: Hessische Verwaltung für Bodenmanagement und Geoinformation
 Gefördert durch das Hessische Ministerium für Umwelt, Klimaschutz, Landwirtschaft und Verbraucherschutz (HMUKLV) aus dem Landesprogramm zur „Förderung von kommunalen Klimaschutz- und Klimaanpassungsprojekten sowie von kommunalen Informationsinitiativen“

Auftraggeber:
Abwasserverband Mittlerer Rheingau
 Am Rüdeshimer Hafen
 65385 Rüdeshim



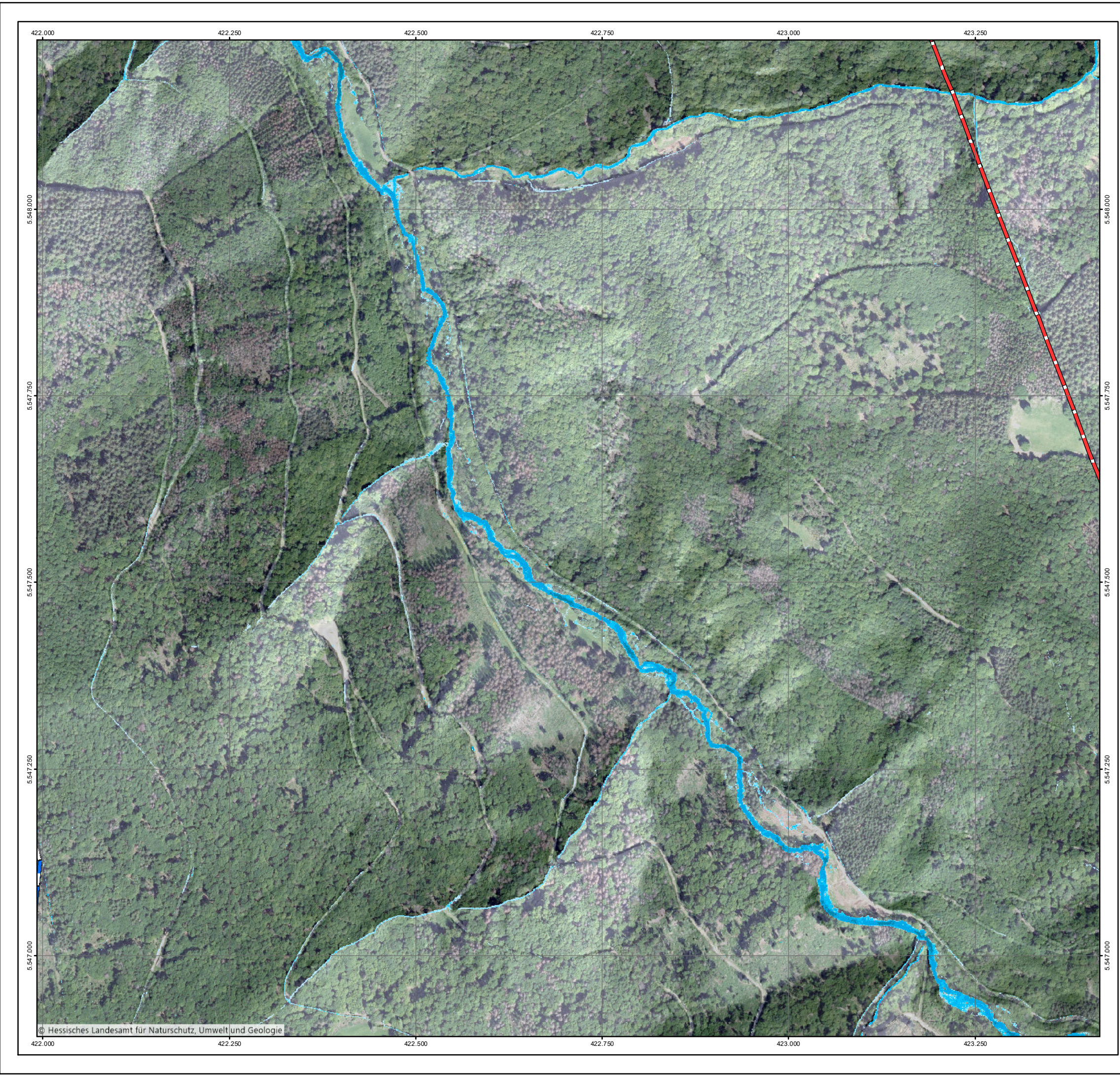
Bearbeiter:
 Ruiz Rodriguez + Zeisler + Blank, GbR
 Ingenieurgesellschaft für
 Wasserbau und Wasserwirtschaft
 Mühlhohle 2, 65205 Wiesbaden-Erbenheim

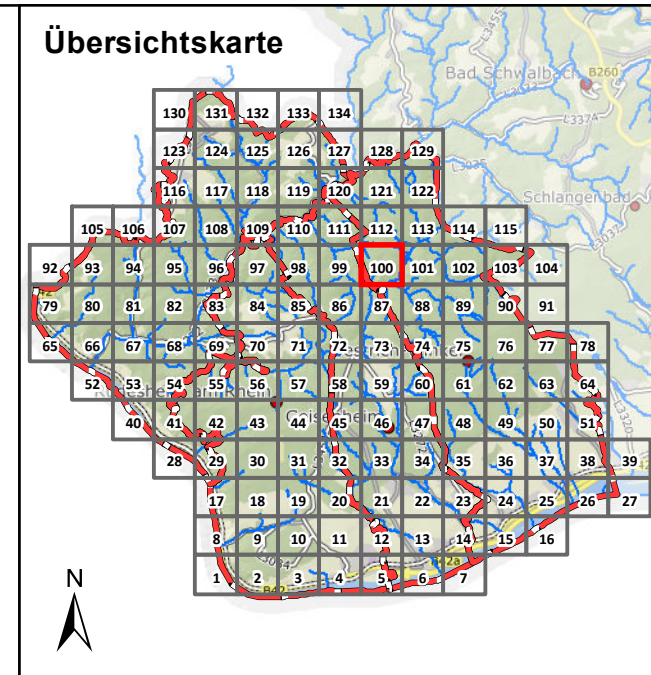


Projekt:
**Starkregengefahrenkarten
 für die Mitgliedskommunen des
 Abwasserverbands Mittlerer Rheingau**

Plandarstellung:
**Vereinfachte Risikobewertung
 nach DWA - M 119
 Starkregenindex 4 / 5 von 12 - intensiver Starkregen**

Maßstab: 1 : 5.000	Datum: Mai 2023	Blattschnitt: 99
-----------------------	--------------------	---------------------





Legende

Überflutungsflächen / -tiefen (Starkregen)	Betroffenheit Gebäude (Wasserstand nahe Außenkante)
0,03 - 0,05 m	gering (< 10 cm)
0,05 - 0,10 m	mäßig (10 - 30 cm)
0,10 - 0,25 m	hoch (30 - 50 cm)
0,25 - 0,50 m	sehr hoch (> 50 cm)
> 0,50 m	
Gesetzliches Überschwemmungsgebiet HQ100 (festgesetzt)	
Gesetzliches Überschwemmungsgebiet HQ100 (ungeprüft)	

Grenzen

- Gemeindegrenzen
- Einzugsgebiete Mittlerer Rheingau
- Fließgewässer


0 100 250 Meter

Datengrundlage: Hessische Verwaltung für Bodenmanagement und Geoinformation
 Gefördert durch das Hessische Ministerium für Umwelt, Klimaschutz, Landwirtschaft und Verbraucherschutz (HMUKLV) aus dem Landesprogramm zur „Förderung von kommunalen Klimaschutz- und Klimaanpassungsprojekten sowie von kommunalen Informationsinitiativen“

Auftraggeber:
Abwasserverband Mittlerer Rheingau
 Am Rüdeshimer Hafen
 65385 Rüdeshim



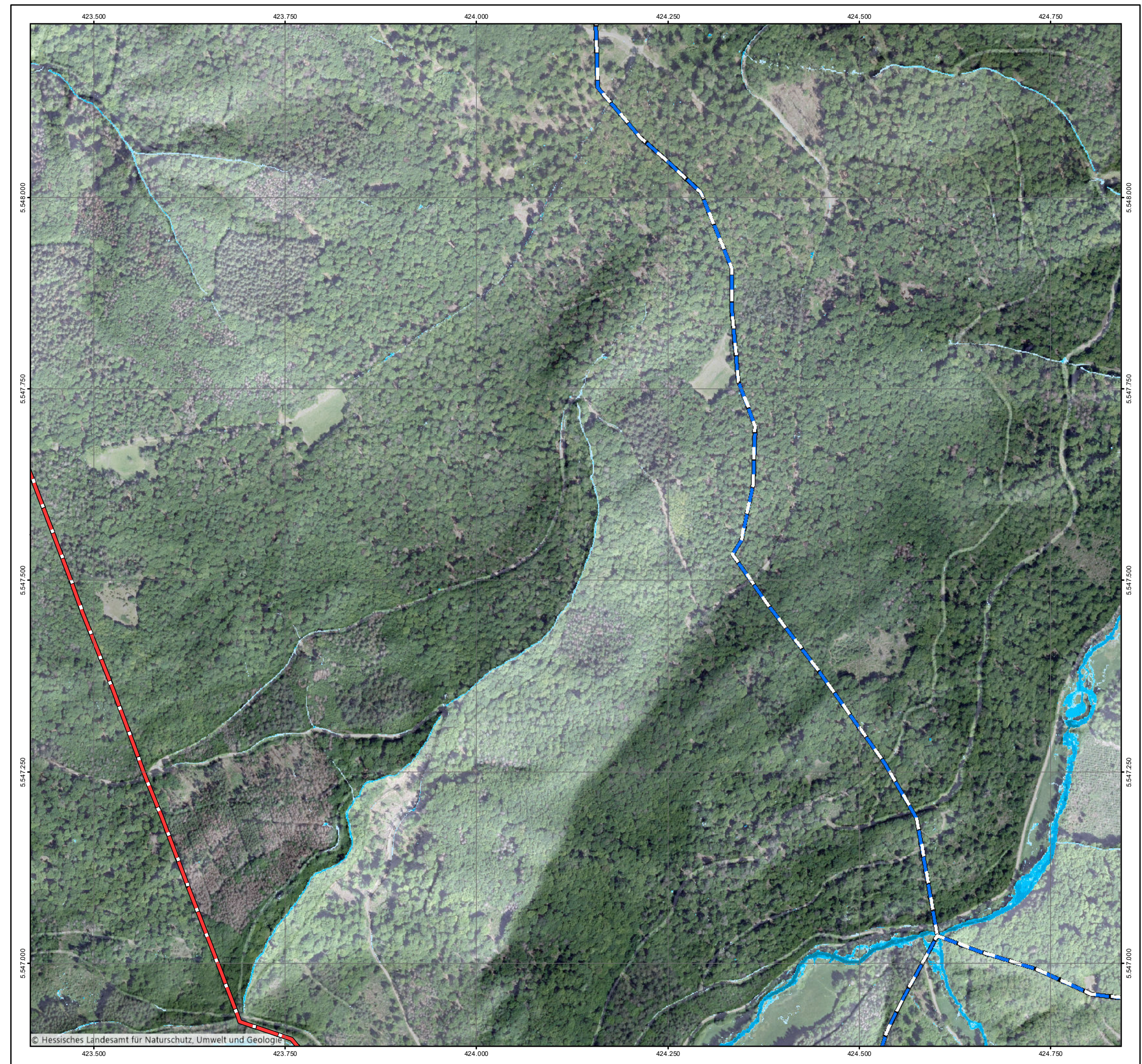
Bearbeiter:
 Ruiz Rodriguez + Zeisler + Blank, GbR
 Ingenieurgemeinschaft für
 Wasserbau und Wasserwirtschaft
 Mühlhohle 2, 65205 Wiesbaden-Erbenheim

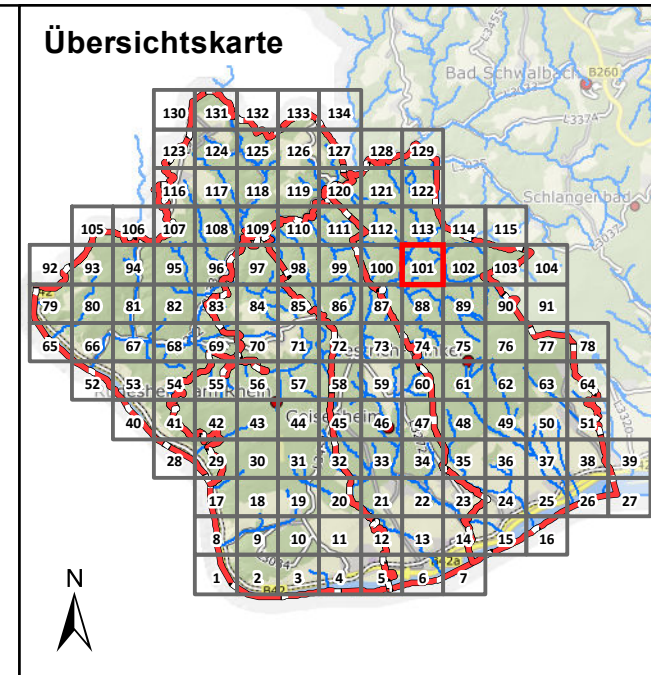


Projekt:
**Starkregengefahrenkarten
 für die Mitgliedskommunen des
 Abwasserverbands Mittlerer Rheingau**

Plandarstellung:
**Vereinfachte Risikobewertung
 nach DWA - M 119
 Starkregenindex 4 / 5 von 12 - intensiver Starkregen**

Maßstab: 1 : 5.000	Datum: Mai 2023	Blattschnitt: 100
-----------------------	--------------------	----------------------





Legende

Überflutungsflächen / -tiefen (Starkregen)	Betroffenheit Gebäude (Wasserstand nahe Außenkante)
0,03 - 0,05 m	gering (< 10 cm)
0,05 - 0,10 m	mäßig (10 - 30 cm)
0,10 - 0,25 m	hoch (30 - 50 cm)
0,25 - 0,50 m	sehr hoch (> 50 cm)
> 0,50 m	
Gesetzliches Überschwemmungsgebiet HQ100 (festgesetzt)	
Gesetzliches Überschwemmungsgebiet HQ100 (ungeprüft)	

Grenzen

- Gemeindegrenzen
- Einzugsgebiete Mittlerer Rheingau
- Fließgewässer


0 100 250 Meter

Datengrundlage: Hessische Verwaltung für Bodenmanagement und Geoinformation
 Gefördert durch das Hessische Ministerium für Umwelt, Klimaschutz, Landwirtschaft und Verbraucherschutz (HMUKLV) aus dem Landesprogramm zur „Förderung von kommunalen Klimaschutz- und Klimaanpassungsprojekten sowie von kommunalen Informationsinitiativen“

Auftraggeber:
Abwasserverband Mittlerer Rheingau
 Am Rüdeshimer Hafen
 65385 Rüdeshim



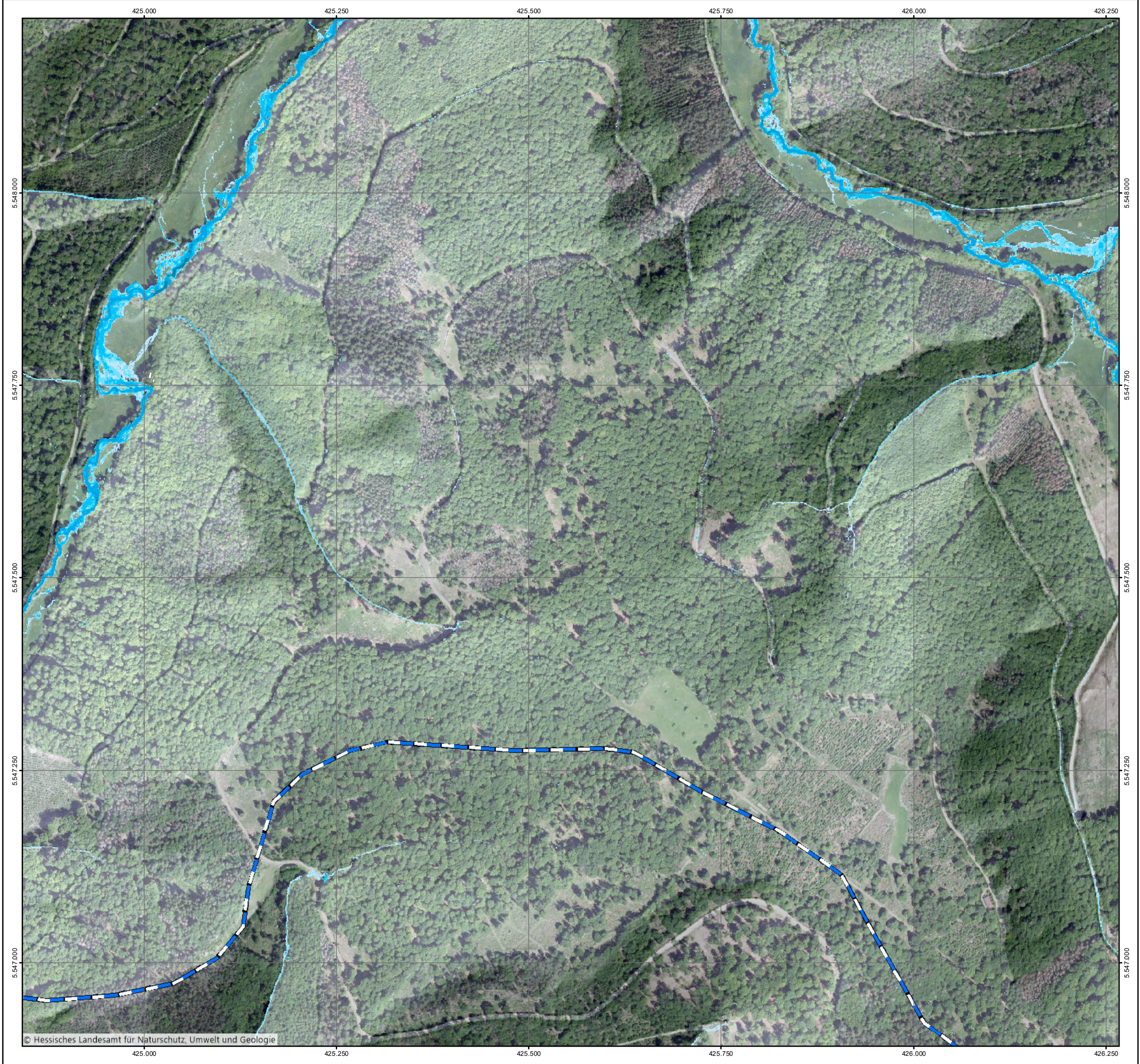
Bearbeiter:
 Ruiz Rodriguez + Zeisler + Blank, GbR
 Ingenieurgemeinschaft für
 Wasserbau und Wasserwirtschaft
 Mühlhohle 2, 65205 Wiesbaden-Erbenheim

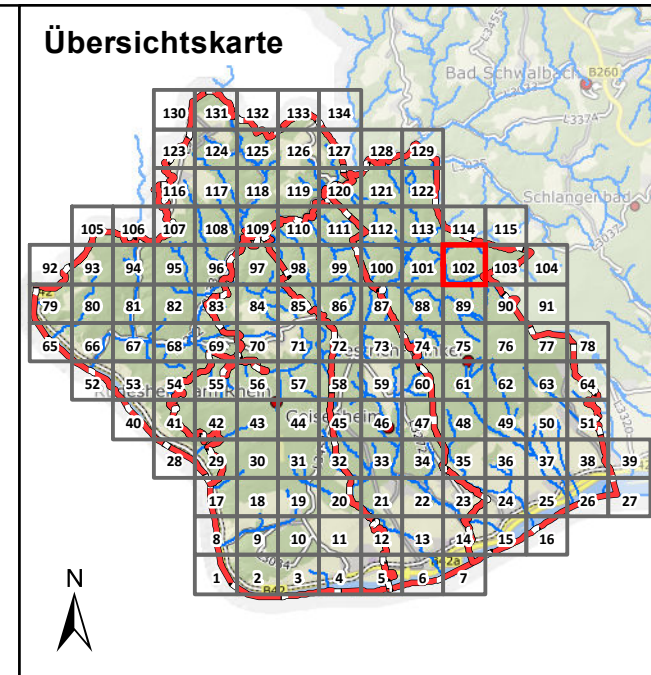


Projekt:
**Starkregengefahrenkarten
 für die Mitgliedskommunen des
 Abwasserverbands Mittlerer Rheingau**

Plandarstellung:
**Vereinfachte Risikobewertung
 nach DWA - M 119
 Starkregenindex 4 / 5 von 12 - intensiver Starkregen**

Maßstab: 1 : 5.000	Datum: Mai 2023	Blattschnitt: 101
-----------------------	--------------------	----------------------





Legende

Überflutungsflächen / -tiefen (Starkregen)	Betroffenheit Gebäude (Wasserstand nahe Außenkante)
0,03 - 0,05 m	gering (< 10 cm)
0,05 - 0,10 m	mäßig (10 - 30 cm)
0,10 - 0,25 m	hoch (30 - 50 cm)
0,25 - 0,50 m	sehr hoch (> 50 cm)
> 0,50 m	
Gesetzliches Überschwemmungsgebiet HQ100 (festgesetzt)	
Gesetzliches Überschwemmungsgebiet HQ100 (ungeprüft)	


Grenzen

- Gemeindegrenzen
- Einzugsgebiete Mittlerer Rheingau
- Fließgewässer


Skala: 0 100 250 Meter

Datengrundlage: Hessische Verwaltung für Bodenmanagement und Geoinformation
 Gefördert durch das Hessische Ministerium für Umwelt, Klimaschutz, Landwirtschaft und Verbraucherschutz (HMUKLV) aus dem Landesprogramm zur „Förderung von kommunalen Klimaschutz- und Klimaanpassungsprojekten sowie von kommunalen Informationsinitiativen“

Auftraggeber:
Abwasserverband Mittlerer Rheingau
 Am Rüdeshimer Hafen
 65385 Rüdeshim



Bearbeiter:
 Ruiz Rodriguez + Zeisler + Blank, GbR
 Ingenieurgesellschaft für
 Wasserbau und Wasserwirtschaft
 Mühlhohle 2, 65205 Wiesbaden-Erbenheim

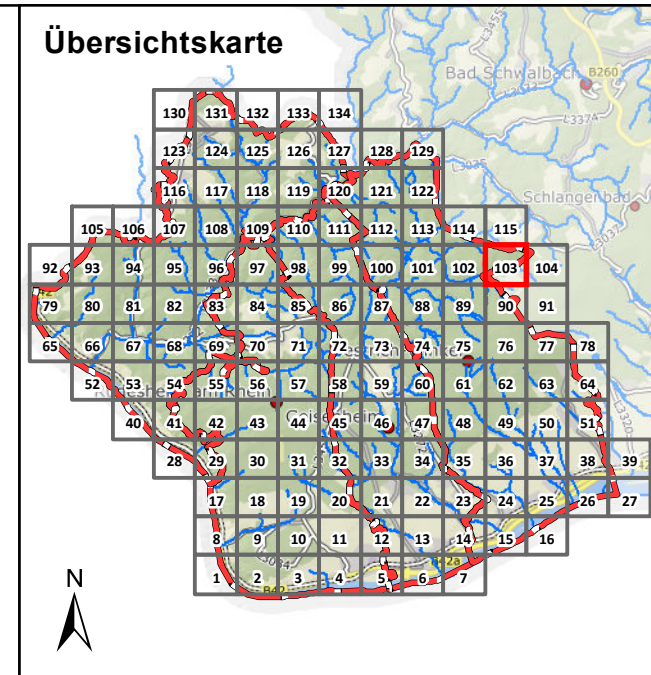


Projekt:
**Starkregengefahrenkarten
 für die Mitgliedskommunen des
 Abwasserverbands Mittlerer Rheingau**

Plandarstellung:
**Vereinfachte Risikobewertung
 nach DWA - M 119
 Starkregenindex 4 / 5 von 12 - intensiver Starkregen**

Maßstab: 1 : 5.000	Datum: Mai 2023	Blattschnitt: 102
-----------------------	--------------------	----------------------





Legende

Überflutungsflächen / -tiefen (Starkregen)	Betroffenheit Gebäude (Wasserstand nahe Außenkante)
0,03 - 0,05 m	gering (< 10 cm)
0,05 - 0,10 m	mäßig (10 - 30 cm)
0,10 - 0,25 m	hoch (30 - 50 cm)
0,25 - 0,50 m	sehr hoch (> 50 cm)
> 0,50 m	
Gesetzliches Überschwemmungsgebiet HQ100 (festgesetzt)	
Gesetzliches Überschwemmungsgebiet HQ100 (ungeprüft)	

Grenzen

- Gemeindegrenzen
- Einzugsgebiete Mittlerer Rheingau
- Fließgewässer


0 100 250 Meter

Datengrundlage: Hessische Verwaltung für Bodenmanagement und Geoinformation
 Gefördert durch das Hessische Ministerium für Umwelt, Klimaschutz, Landwirtschaft und Verbraucherschutz (HMUKLV) aus dem Landesprogramm zur „Förderung von kommunalen Klimaschutz- und Klimaanpassungsprojekten sowie von kommunalen Informationsinitiativen“

Auftraggeber:
Abwasserverband Mittlerer Rheingau
 Am Rüdeshimer Hafen
 65385 Rüdeshim



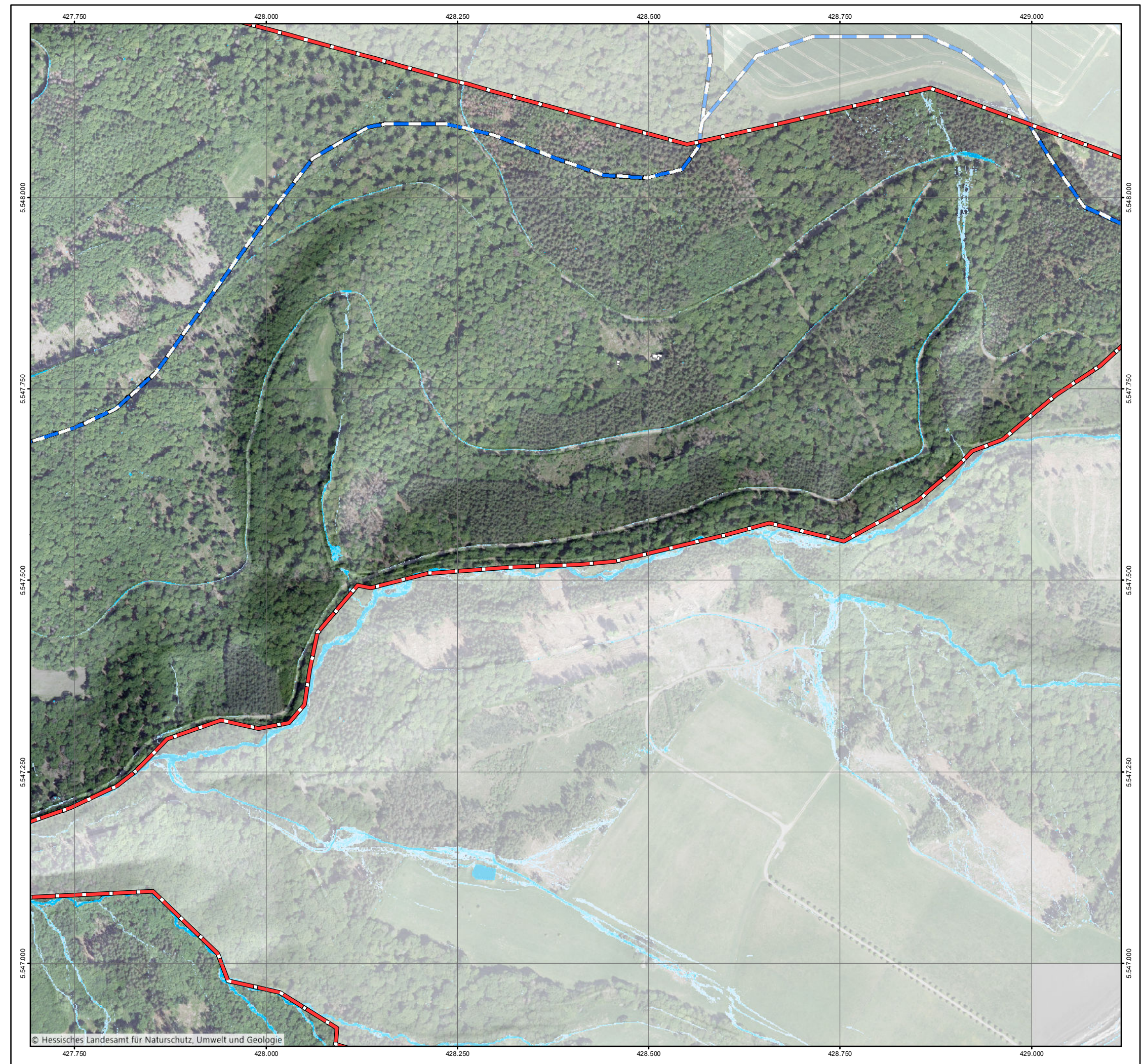
Bearbeiter:
 Ruiz Rodriguez + Zeisler + Blank, GbR
 Ingenieurgesellschaft für
 Wasserbau und Wasserwirtschaft
 Mühlhohle 2, 65205 Wiesbaden-Erbenheim

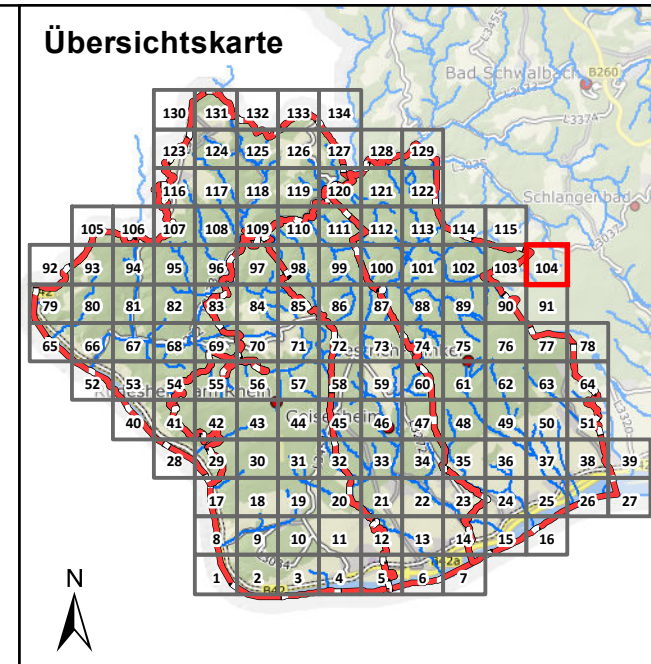
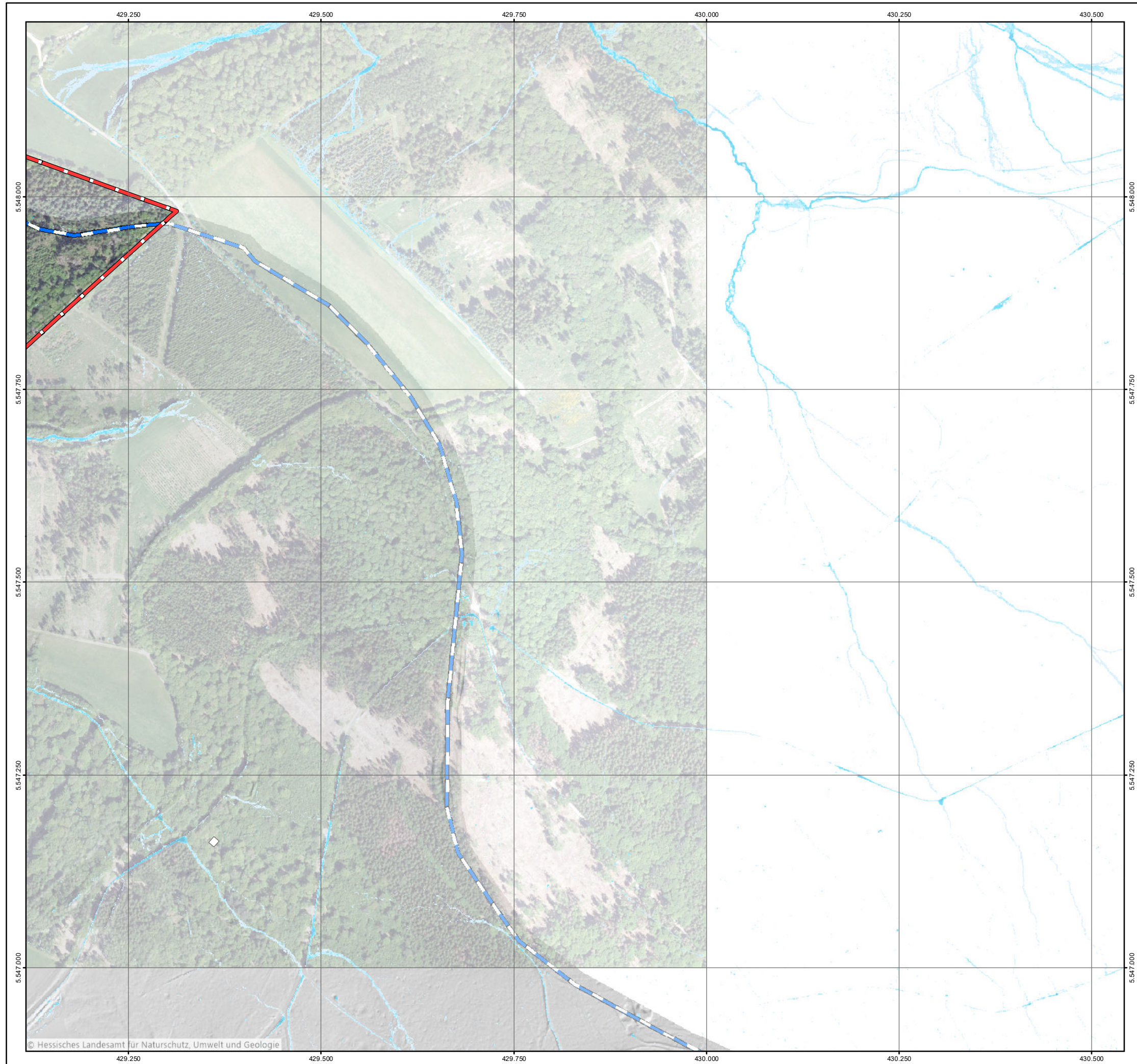


Projekt:
**Starkregengefahrenkarten
 für die Mitgliedskommunen des
 Abwasserverbands Mittlerer Rheingau**

Plandarstellung:
**Vereinfachte Risikobewertung
 nach DWA - M 119
 Starkregenindex 4 / 5 von 12 - intensiver Starkregen**

Maßstab: 1 : 5.000	Datum: Mai 2023	Blattschnitt: 103
-----------------------	--------------------	----------------------





Legende

Überflutungsflächen / -tiefen (Starkregen)	Betroffenheit Gebäude (Wasserstand nahe Außenkante)
0,03 - 0,05 m	gering (< 10 cm)
0,05 - 0,10 m	mäßig (10 - 30 cm)
0,10 - 0,25 m	hoch (30 - 50 cm)
0,25 - 0,50 m	sehr hoch (> 50 cm)
> 0,50 m	
Gesetzliches Überschwemmungsgebiet HQ100 (festgesetzt)	
Gesetzliches Überschwemmungsgebiet HQ100 (ungeprüft)	

Grenzen

- Gemeindegrenzen
- Einzugsgebiete Mittlerer Rheingau
- Fließgewässer

0 100 250 Meter


Datengrundlage: Hessische Verwaltung für Bodenmanagement und Geoinformation

Gefördert durch das Hessische Ministerium für Umwelt, Klimaschutz, Landwirtschaft und Verbraucherschutz (HMUKLV) aus dem Landesprogramm zur „Förderung von kommunalen Klimaschutz- und Klimaanpassungsprojekten sowie von kommunalen Informationsinitiativen“

Auftraggeber:
Abwasserverband Mittlerer Rheingau
 Am Rüdeshimer Hafen
 65385 Rüdeshim



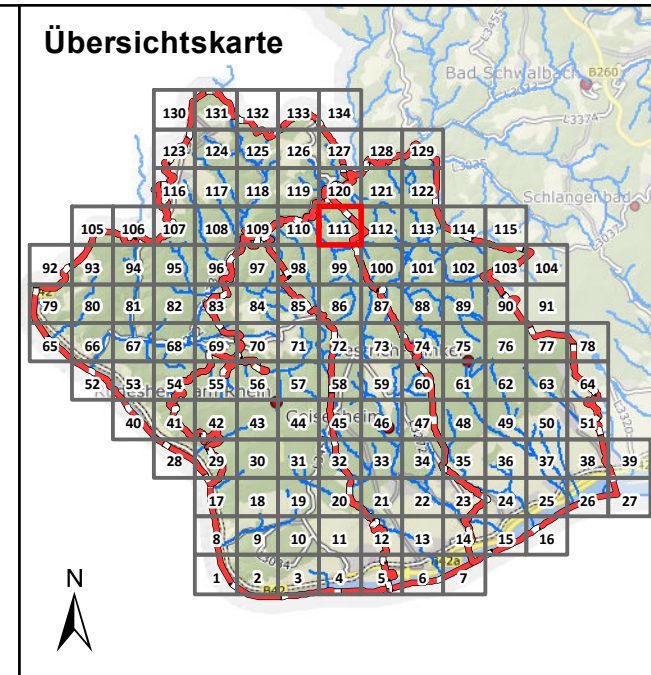
Bearbeiter:
 Ruiz Rodriguez + Zeisler + Blank, GbR
 Ingenieurgesellschaft für
 Wasserbau und Wasserwirtschaft
 Mühlhohle 2, 65205 Wiesbaden-Erbenheim



Projekt:
**Starkregengefahrenkarten
 für die Mitgliedskommunen des
 Abwasserverbands Mittlerer Rheingau**

Plandarstellung:
**Vereinfachte Risikobewertung
 nach DWA - M 119
 Starkregenindex 4 / 5 von 12 - intensiver Starkregen**

Maßstab: 1 : 5.000	Datum: Mai 2023	Blattschnitt: 104
-----------------------	--------------------	----------------------



Legende

Überflutungsflächen / -tiefen (Starkregen)	Betroffenheit Gebäude (Wasserstand nahe Außenkante)
0,03 - 0,05 m	gering (< 10 cm)
0,05 - 0,10 m	mäßig (10 - 30 cm)
0,10 - 0,25 m	hoch (30 - 50 cm)
0,25 - 0,50 m	sehr hoch (> 50 cm)
> 0,50 m	
Gesetzliches Überschwemmungsgebiet HQ100 (festgesetzt)	
Gesetzliches Überschwemmungsgebiet HQ100 (ungeprüft)	

Grenzen

- Gemeindegrenzen
- Einzugsgebiete Mittlerer Rheingau
- Fließgewässer


0 100 250 Meter

Datengrundlage: Hessische Verwaltung für Bodenmanagement und Geoinformation
 Gefördert durch das Hessische Ministerium für Umwelt, Klimaschutz, Landwirtschaft und Verbraucherschutz (HMUKLV) aus dem Landesprogramm zur „Förderung von kommunalen Klimaschutz- und Klimaanpassungsprojekten sowie von kommunalen Informationsinitiativen“

Auftraggeber:
Abwasserverband Mittlerer Rheingau
 Am Rüdeshimer Hafen
 65385 Rüdeshim



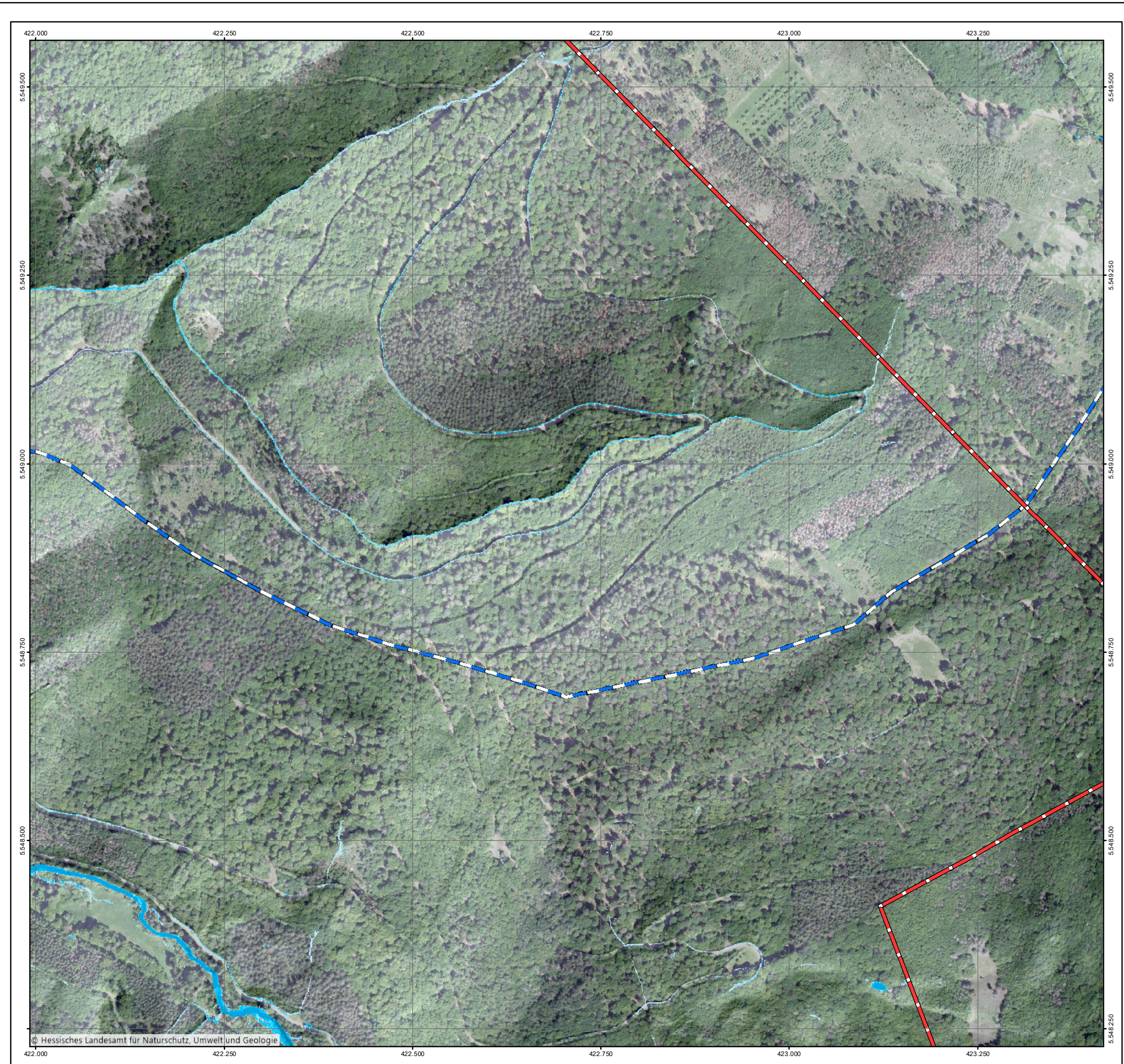
Bearbeiter:
 Ruiz Rodriguez + Zeisler + Blank, GbR
 Ingenieurgesellschaft für
 Wasserbau und Wasserwirtschaft
 Mühlhohle 2, 65205 Wiesbaden-Erbenheim

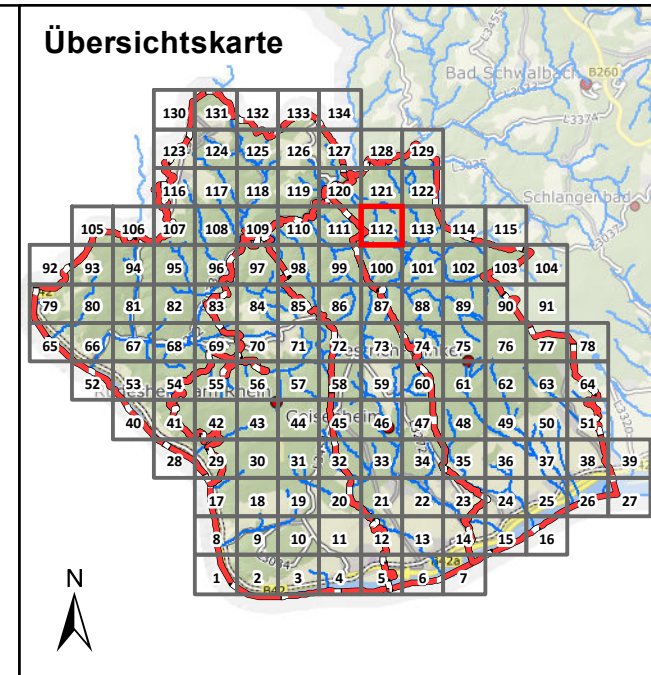


Projekt:
**Starkregengefahrenkarten
 für die Mitgliedskommunen des
 Abwasserverbands Mittlerer Rheingau**

Plandarstellung:
**Vereinfachte Risikobewertung
 nach DWA - M 119
 Starkregenindex 4 / 5 von 12 - intensiver Starkregen**

Maßstab: 1 : 5.000	Datum: Mai 2023	Blattschnitt: 111
-----------------------	--------------------	----------------------





Legende

Überflutungsflächen / -tiefen (Starkregen)	Betroffenheit Gebäude (Wasserstand nahe Außenkante)
0,03 - 0,05 m	gering (< 10 cm)
0,05 - 0,10 m	mäßig (10 - 30 cm)
0,10 - 0,25 m	hoch (30 - 50 cm)
0,25 - 0,50 m	sehr hoch (> 50 cm)
> 0,50 m	
Gesetzliches Überschwemmungsgebiet HQ100 (festgesetzt)	
Gesetzliches Überschwemmungsgebiet HQ100 (ungeprüft)	


Grenzen

	Gemeindegrenzen
	Einzugsgebiete Mittlerer Rheingau
	Fließgewässer


0 100 250 Meter

Datengrundlage: Hessische Verwaltung für Bodenmanagement und Geoinformation
 Gefördert durch das Hessische Ministerium für Umwelt, Klimaschutz, Landwirtschaft und Verbraucherschutz (HMUKLV) aus dem Landesprogramm zur „Förderung von kommunalen Klimaschutz- und Klimaanpassungsprojekten sowie von kommunalen Informationsinitiativen“

Auftraggeber:
Abwasserverband Mittlerer Rheingau
 Am Rüdesheimer Hafen
 65385 Rüdesheim



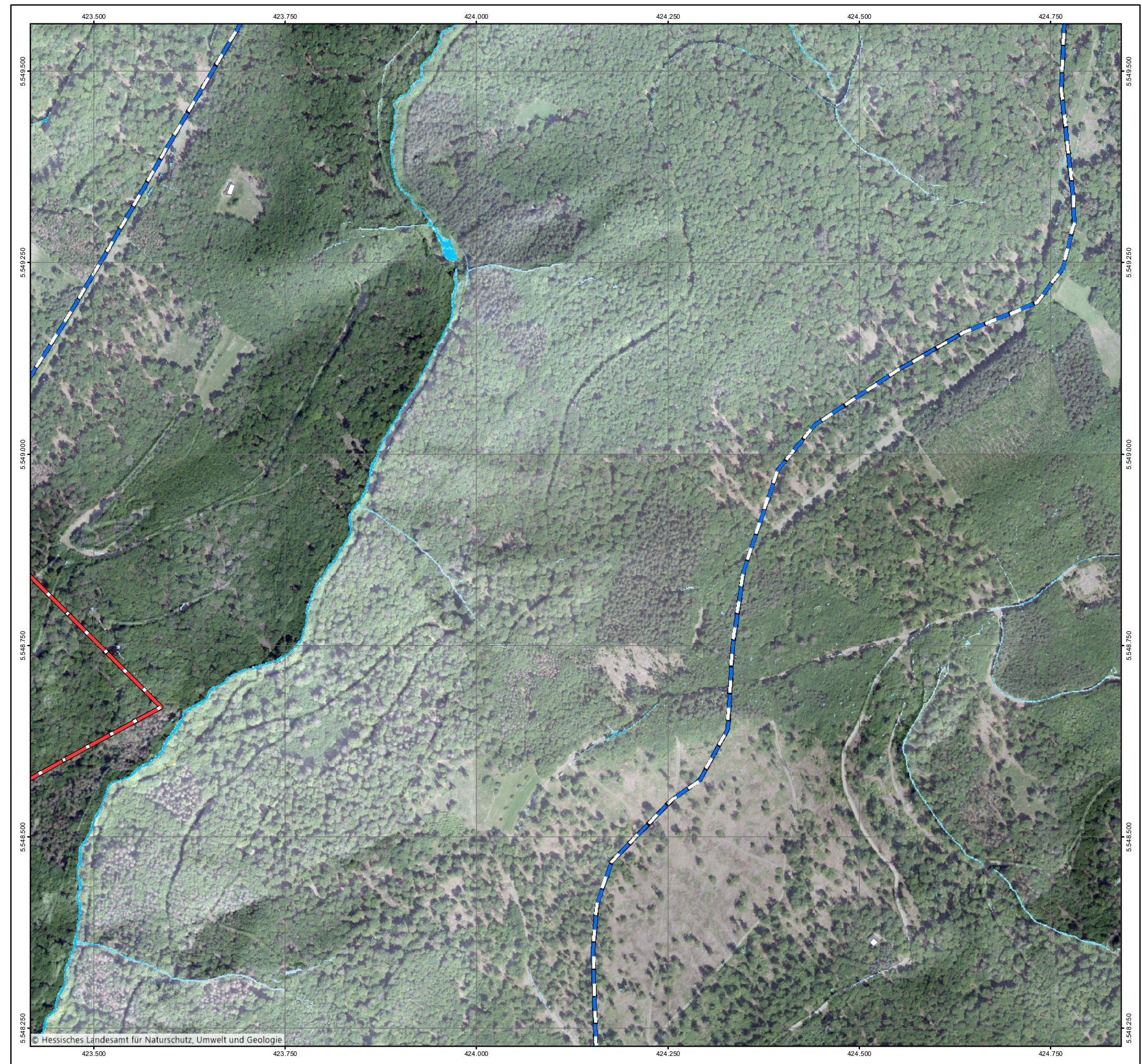
Bearbeiter:
 Ruiz Rodriguez + Zeisler + Blank, GbR
 Ingenieurgesellschaft für
 Wasserbau und Wasserwirtschaft
 Mühlhohle 2, 65205 Wiesbaden-Erbenheim

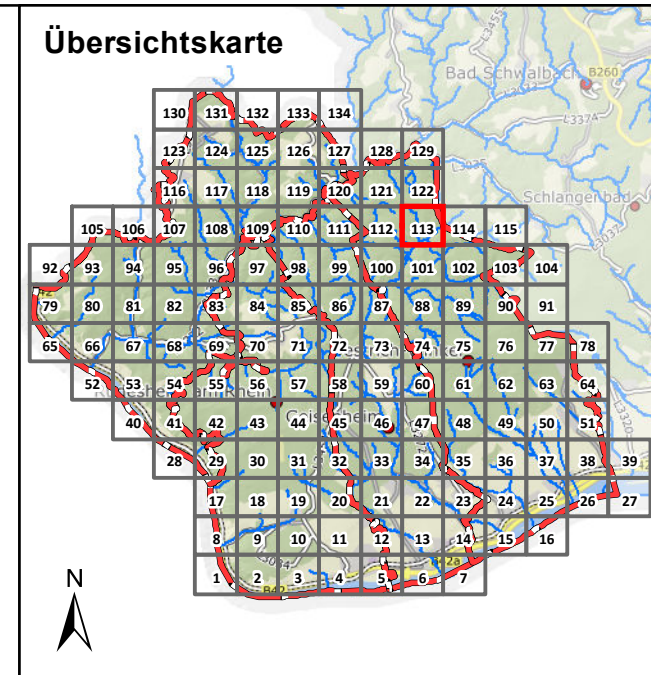


Projekt:
**Starkregengefahrenkarten
 für die Mitgliedskommunen des
 Abwasserverbands Mittlerer Rheingau**

Plandarstellung:
**Vereinfachte Risikobewertung
 nach DWA - M 119
 Starkregenindex 4 / 5 von 12 - intensiver Starkregen**

Maßstab: 1 : 5.000	Datum: Mai 2023	Blattschnitt: 112
-----------------------	--------------------	----------------------





Legende

Überflutungsflächen / -tiefen (Starkregen)	Betroffenheit Gebäude (Wasserstand nahe Außenkante)
0,03 - 0,05 m	gering (< 10 cm)
0,05 - 0,10 m	mäßig (10 - 30 cm)
0,10 - 0,25 m	hoch (30 - 50 cm)
0,25 - 0,50 m	sehr hoch (> 50 cm)
> 0,50 m	
Gesetzliches Überschwemmungsgebiet HQ100 (festgesetzt)	
Gesetzliches Überschwemmungsgebiet HQ100 (ungeprüft)	

Grenzen

- Gemeindegrenzen
- Einzugsgebiete Mittlerer Rheingau
- Fließgewässer


0 100 250 Meter

Datengrundlage: Hessische Verwaltung für Bodenmanagement und Geoinformation
 Gefördert durch das Hessische Ministerium für Umwelt, Klimaschutz, Landwirtschaft und Verbraucherschutz (HMUKLV) aus dem Landesprogramm zur „Förderung von kommunalen Klimaschutz- und Klimaanpassungsprojekten sowie von kommunalen Informationsinitiativen“

Auftraggeber:
Abwasserverband Mittlerer Rheingau
 Am Rüdeshimer Hafen
 65385 Rüdeshim



Bearbeiter:
 Ruiz Rodriguez + Zeisler + Blank, GbR
 Ingenieurgemeinschaft für
 Wasserbau und Wasserwirtschaft
 Mühlhohle 2, 65205 Wiesbaden-Erbenheim

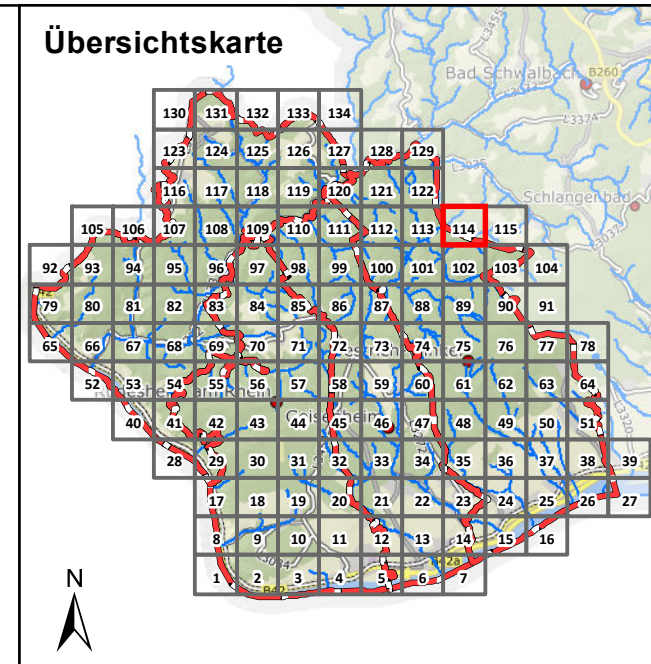
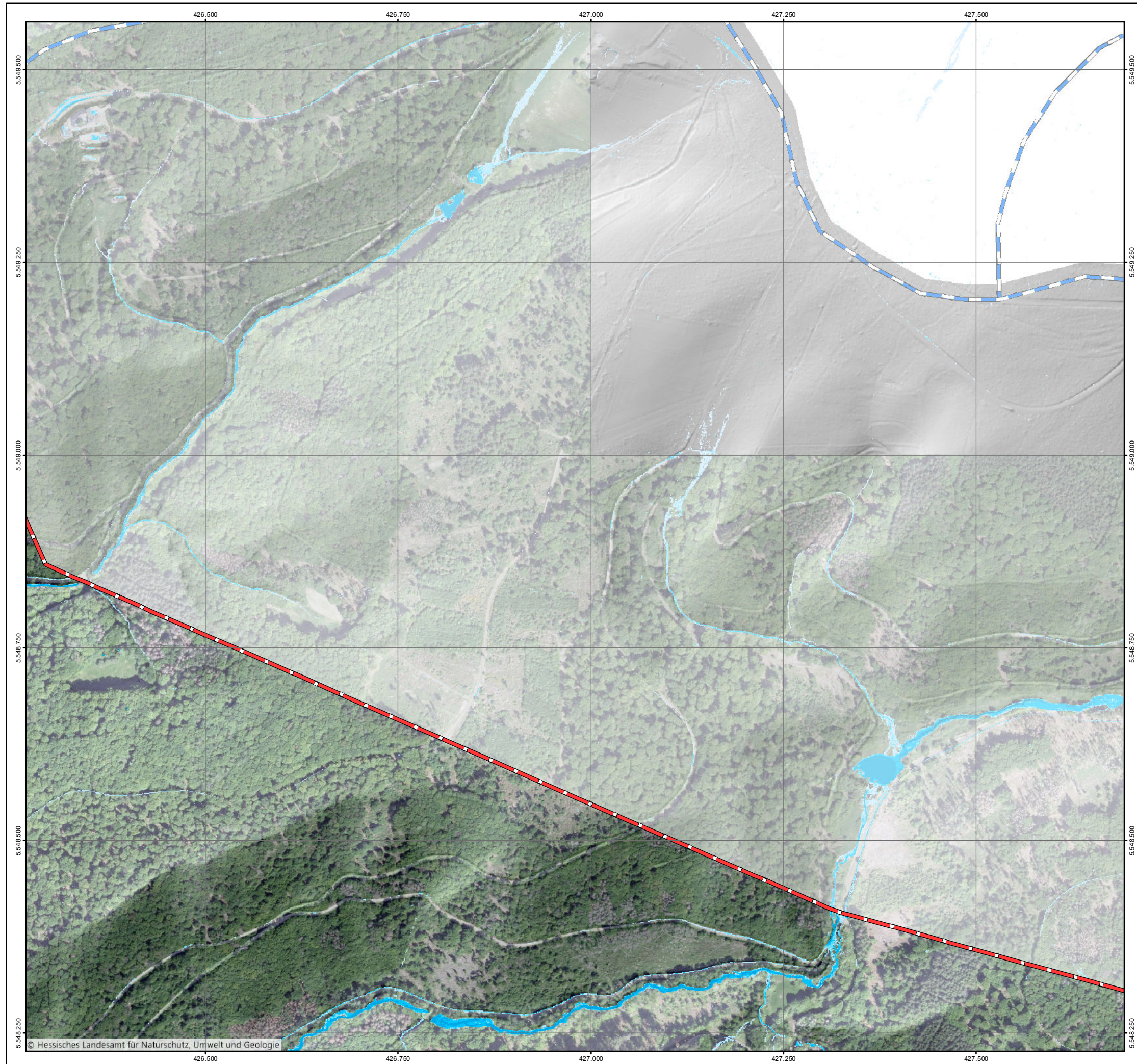


Projekt:
**Starkregengefahrenkarten
 für die Mitgliedskommunen des
 Abwasserverbands Mittlerer Rheingau**

Plandarstellung:
**Vereinfachte Risikobewertung
 nach DWA - M 119
 Starkregenindex 4 / 5 von 12 - intensiver Starkregen**

Maßstab: 1 : 5.000	Datum: Mai 2023	Blattschnitt: 113
-----------------------	--------------------	----------------------





Legende

Überflutungsflächen / -tiefen (Starkregen)	Betroffenheit Gebäude (Wasserstand nahe Außenkante)
0,03 - 0,05 m	gering (< 10 cm)
0,05 - 0,10 m	mäßig (10 - 30 cm)
0,10 - 0,25 m	hoch (30 - 50 cm)
0,25 - 0,50 m	sehr hoch (> 50 cm)
> 0,50 m	
Gesetzliches Überschwemmungsgebiet HQ100 (festgesetzt)	
Gesetzliches Überschwemmungsgebiet HQ100 (ungeprüft)	

Grenzen

- Gemeindegrenzen
- Einzugsgebiete Mittlerer Rheingau
- Fließgewässer


0 100 250 Meter

Datengrundlage: Hessische Verwaltung für Bodenmanagement und Geoinformation
 Gefördert durch das Hessische Ministerium für Umwelt, Klimaschutz, Landwirtschaft und Verbraucherschutz (HMUKLV) aus dem Landesprogramm zur „Förderung von kommunalen Klimaschutz- und Klimaanpassungsprojekten sowie von kommunalen Informationsinitiativen“

Auftraggeber:
Abwasserverband Mittlerer Rheingau
 Am Rüdeshimer Hafen
 65385 Rüdeshim



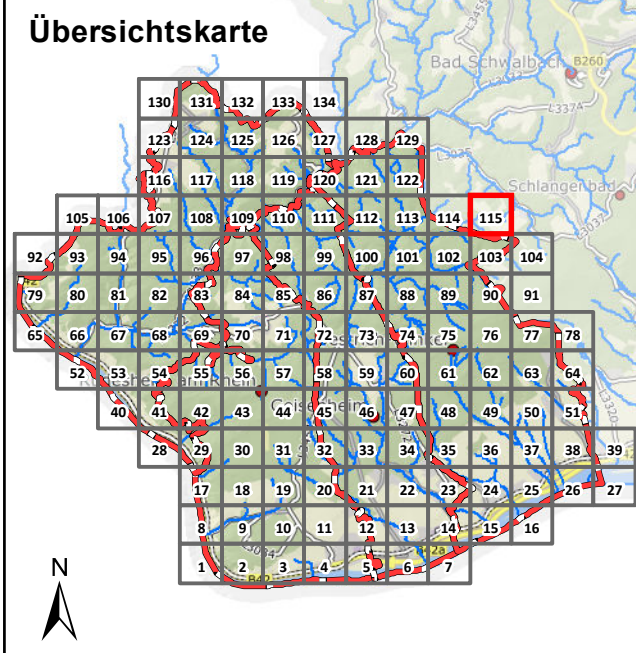
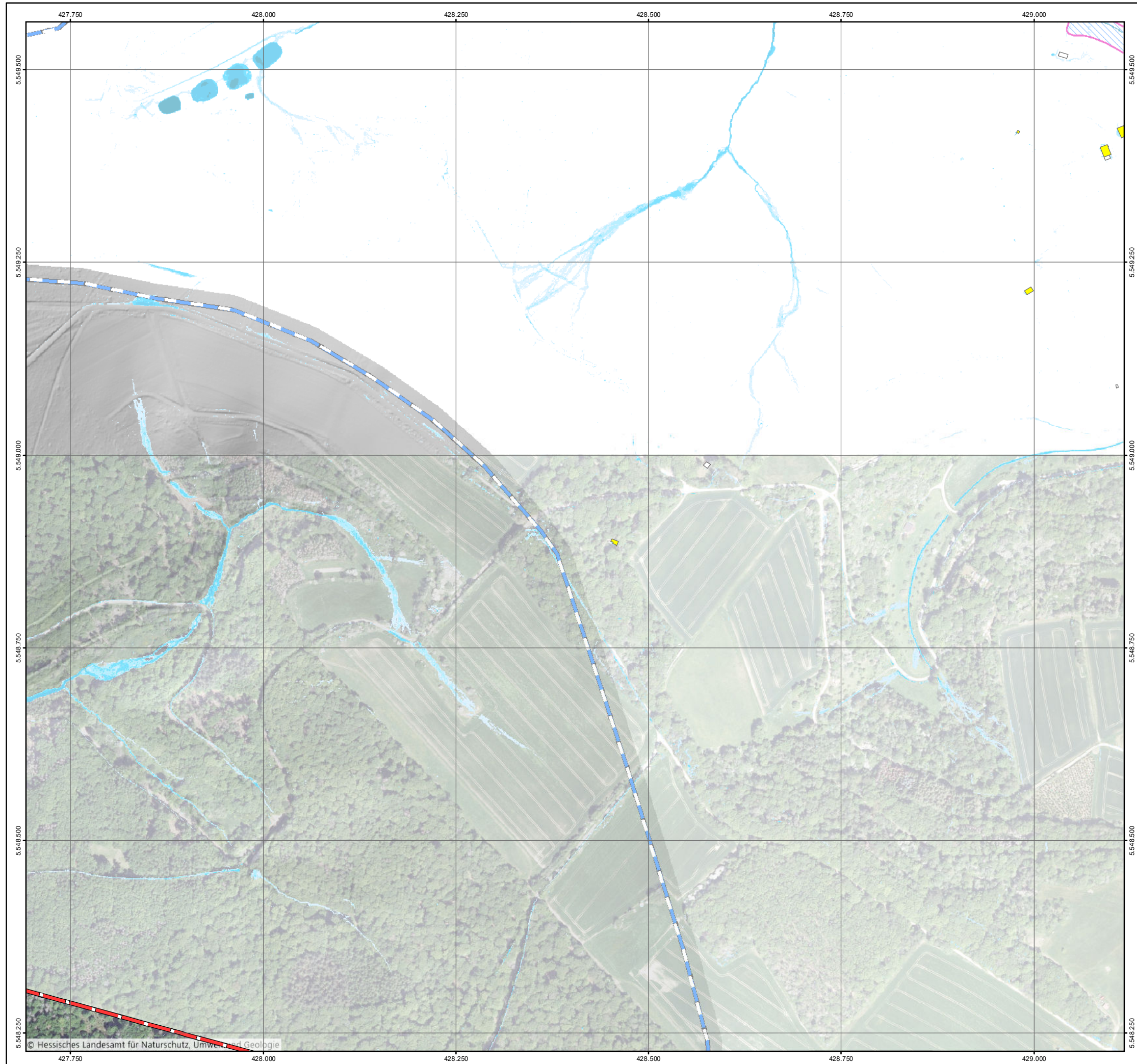
Bearbeiter:
 Ruiz Rodriguez + Zeisler + Blank, GbR
 Ingenieurgesellschaft für
 Wasserbau und Wasserwirtschaft
 Mühlhohle 2, 65205 Wiesbaden-Erbenheim



Projekt:
**Starkregengefahrenkarten
 für die Mitgliedskommunen des
 Abwasserverbands Mittlerer Rheingau**

Plandarstellung:
**Vereinfachte Risikobewertung
 nach DWA - M 119
 Starkregenindex 4 / 5 von 12 - intensiver Starkregen**

Maßstab: 1 : 5.000	Datum: Mai 2023	Blattschnitt: 114
-----------------------	--------------------	----------------------



Legende

Überflutungsflächen / -tiefen (Starkregen)	Betroffenheit Gebäude (Wasserstand nahe Außenkante)
0,03 - 0,05 m	gering (< 10 cm)
0,05 - 0,10 m	mäßig (10 - 30 cm)
0,10 - 0,25 m	hoch (30 - 50 cm)
0,25 - 0,50 m	sehr hoch (> 50 cm)
> 0,50 m	
Gesetzliches Überschwemmungsgebiet HQ100 (festgesetzt)	
Gesetzliches Überschwemmungsgebiet HQ100 (ungeprüft)	
Grenzen	
Gemeindegrenzen	
Einzugsgebiete Mittlerer Rheingau	
Fließgewässer	


0 100 250 Meter

Datengrundlage: Hessische Verwaltung für Bodenmanagement und Geoinformation
 Gefördert durch das Hessische Ministerium für Umwelt, Klimaschutz, Landwirtschaft und Verbraucherschutz (HMUKLV) aus dem Landesprogramm zur „Förderung von kommunalen Klimaschutz- und Klimaanpassungsprojekten sowie von kommunalen Informationsinitiativen“

Auftraggeber:
Abwasserverband Mittlerer Rheingau
 Am Rüdesheimer Hafen
 65385 Rüdesheim



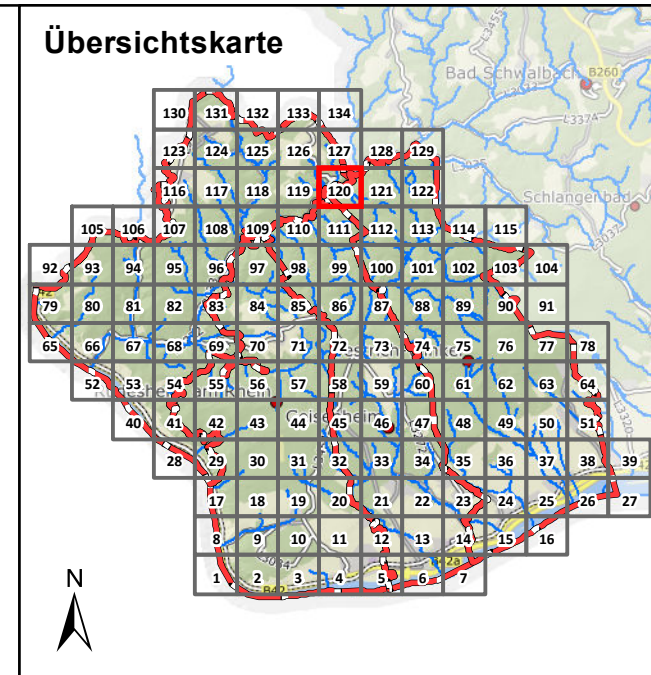
Bearbeiter:
 Ruiz Rodriguez + Zeisler + Blank, GbR
 Ingenieurgemeinschaft für
 Wasserbau und Wasserwirtschaft
 Mühlhohle 2, 65205 Wiesbaden-Erbenheim



Projekt:
**Starkregengefahrenkarten
 für die Mitgliedskommunen des
 Abwasserverbands Mittlerer Rheingau**

Plandarstellung:
**Vereinfachte Risikobewertung
 nach DWA - M 119
 Starkregenindex 4 / 5 von 12 - intensiver Starkregen**

Maßstab: 1 : 5.000	Datum: Mai 2023	Blattschnitt: 115
-----------------------	--------------------	----------------------



Legende

Überflutungsflächen / -tiefen (Starkregen)	Betroffenheit Gebäude (Wasserstand nahe Außenkante)
0,03 - 0,05 m	gering (< 10 cm)
0,05 - 0,10 m	mäßig (10 - 30 cm)
0,10 - 0,25 m	hoch (30 - 50 cm)
0,25 - 0,50 m	sehr hoch (> 50 cm)
> 0,50 m	
Gesetzliches Überschwemmungsgebiet HQ100 (festgesetzt)	
Gesetzliches Überschwemmungsgebiet HQ100 (ungeprüft)	


Grenzen

- Gemeindegrenzen
- Einzugsgebiete Mittlerer Rheingau
- Fließgewässer


0 100 250 Meter

Datengrundlage: Hessische Verwaltung für Bodenmanagement und Geoinformation
 Gefördert durch das Hessische Ministerium für Umwelt, Klimaschutz, Landwirtschaft und Verbraucherschutz (HMUKLV) aus dem Landesprogramm zur „Förderung von kommunalen Klimaschutz- und Klimaanpassungsprojekten sowie von kommunalen Informationsinitiativen“

Auftraggeber:
Abwasserverband Mittlerer Rheingau
 Am Rüdesheimer Hafen
 65385 Rüdesheim



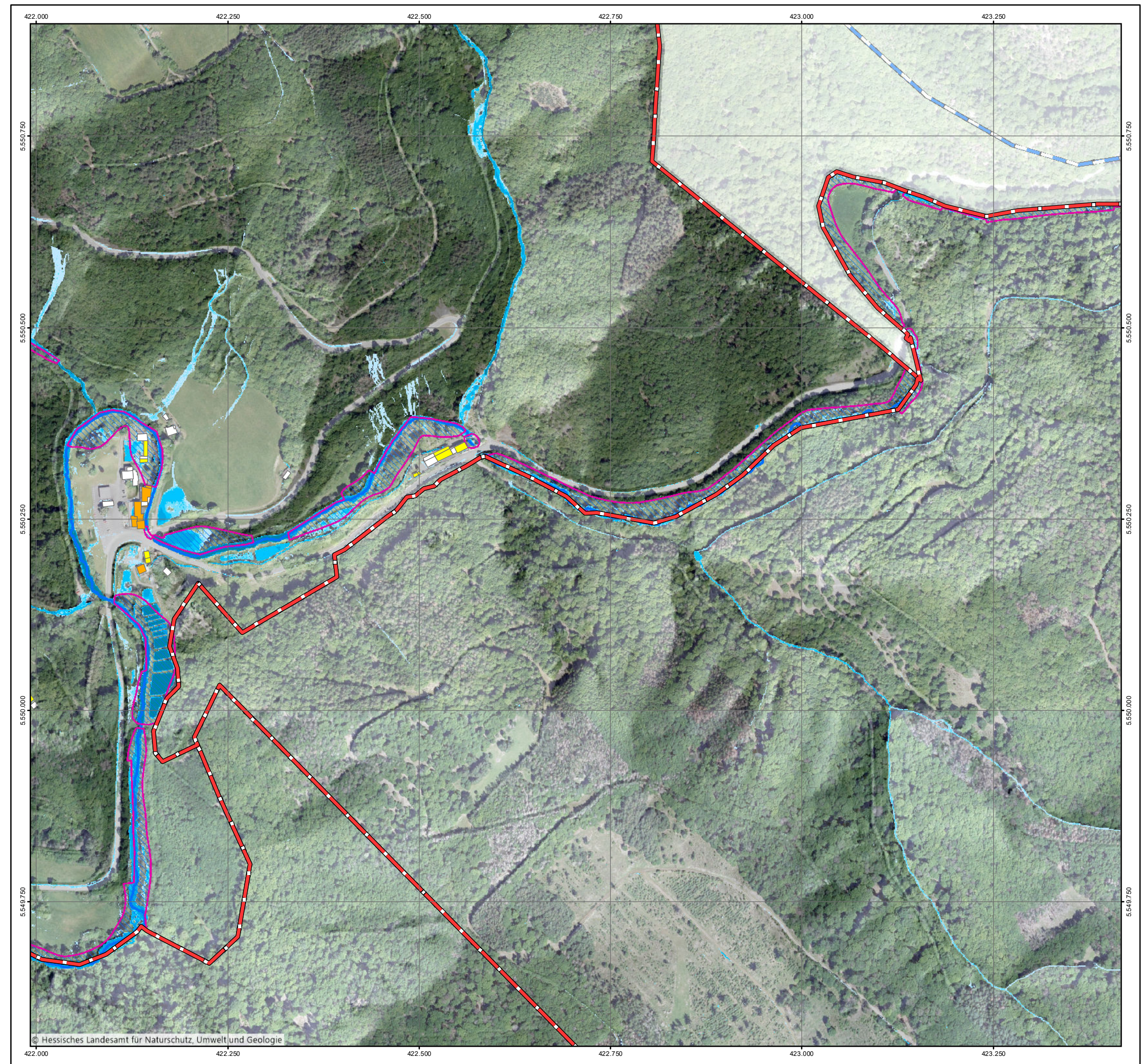
Bearbeiter:
 Ruiz Rodriguez + Zeisler + Blank, GbR
 Ingenieurgesellschaft für
 Wasserbau und Wasserwirtschaft
 Mühlhohle 2, 65205 Wiesbaden-Erbenheim

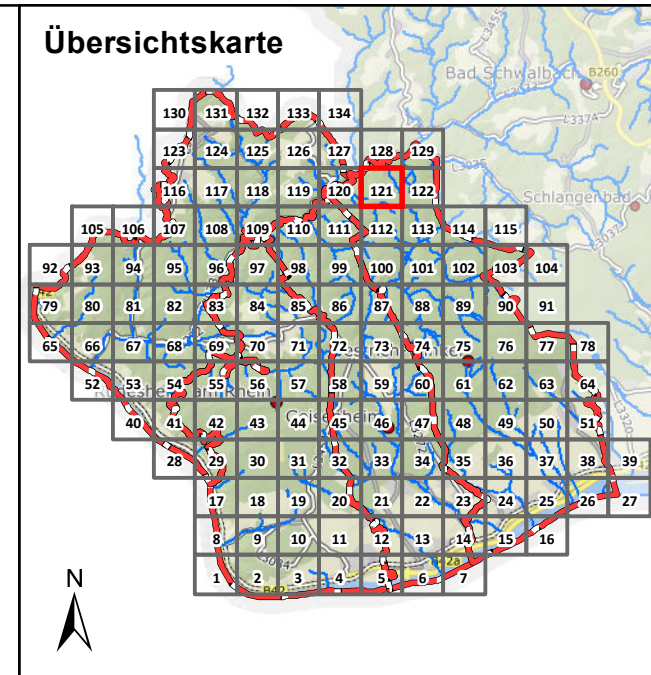


Projekt:
**Starkregengefahrenkarten
 für die Mitgliedskommunen des
 Abwasserverbands Mittlerer Rheingau**

Plandarstellung:
**Vereinfachte Risikobewertung
 nach DWA - M 119
 Starkregenindex 4 / 5 von 12 - intensiver Starkregen**

Maßstab: 1 : 5.000	Datum: Mai 2023	Blattschnitt: 120
-----------------------	--------------------	----------------------





Legende

Überflutungsflächen / -tiefen (Starkregen)		Betroffenheit Gebäude (Wasserstand nahe Außenkante)	
	0,03 - 0,05 m		gering (< 10 cm)
	0,05 - 0,10 m		mäßig (10 - 30 cm)
	0,10 - 0,25 m		hoch (30 - 50 cm)
	0,25 - 0,50 m		sehr hoch (> 50 cm)
	> 0,50 m		
	Gesetzliches Überschwemmungsgebiet HQ100 (festgesetzt)		
	Gesetzliches Überschwemmungsgebiet HQ100 (ungeprüft)		

Grenzen

	Gemeindegrenzen
	Einzugsgebiete Mittlerer Rheingau
	Fließgewässer


0 100 250 Meter

Datengrundlage: Hessische Verwaltung für Bodenmanagement und Geoinformation
 Gefördert durch das Hessische Ministerium für Umwelt, Klimaschutz, Landwirtschaft und Verbraucherschutz (HMUKLV) aus dem Landesprogramm zur „Förderung von kommunalen Klimaschutz- und Klimaanpassungsprojekten sowie von kommunalen Informationsinitiativen“

Auftraggeber:
Abwasserverband Mittlerer Rheingau
 Am Rüdesheimer Hafen
 65385 Rüdesheim



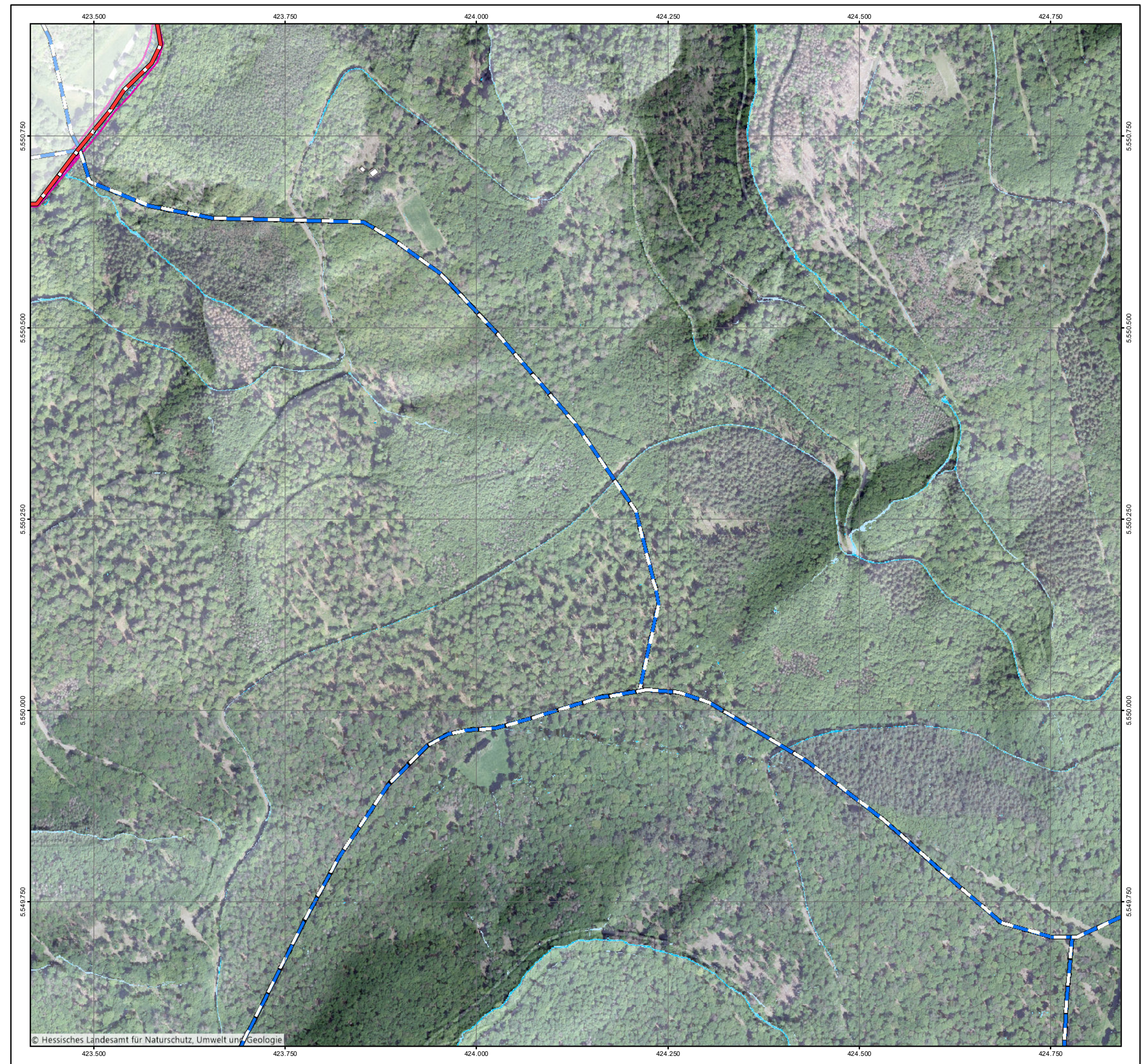
Bearbeiter:
 Ruiz Rodriguez + Zeisler + Blank, GbR
 Ingenieurgemeinschaft für
 Wasserbau und Wasserwirtschaft
 Mühlhohle 2, 65205 Wiesbaden-Erbenheim

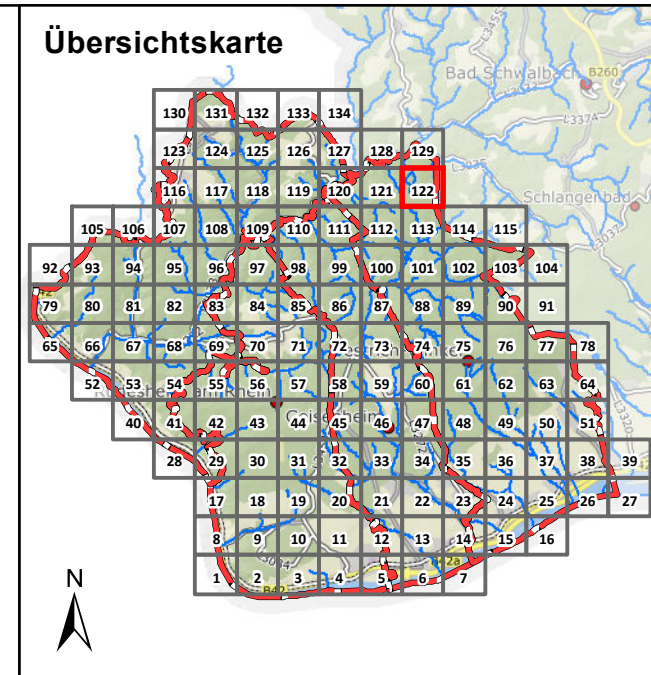


Projekt:
**Starkregengefahrenkarten
 für die Mitgliedskommunen des
 Abwasserverbands Mittlerer Rheingau**

Plandarstellung:
**Vereinfachte Risikobewertung
 nach DWA - M 119
 Starkregenindex 4 / 5 von 12 - intensiver Starkregen**

Maßstab: 1 : 5.000	Datum: Mai 2023	Blattschnitt: 121
-----------------------	--------------------	----------------------





Legende

Überflutungsflächen / -tiefen (Starkregen)	Betroffenheit Gebäude (Wasserstand nahe Außenkante)
0,03 - 0,05 m	gering (< 10 cm)
0,05 - 0,10 m	mäßig (10 - 30 cm)
0,10 - 0,25 m	hoch (30 - 50 cm)
0,25 - 0,50 m	sehr hoch (> 50 cm)
> 0,50 m	
Gesetzliches Überschwemmungsgebiet HQ100 (festgesetzt)	
Gesetzliches Überschwemmungsgebiet HQ100 (ungeprüft)	


Grenzen

- Gemeindegrenzen
- Einzugsgebiete Mittlerer Rheingau
- Fließgewässer


0 100 250 Meter

Datengrundlage: Hessische Verwaltung für Bodenmanagement und Geoinformation
 Gefördert durch das Hessische Ministerium für Umwelt, Klimaschutz, Landwirtschaft und Verbraucherschutz (HMUKLV) aus dem Landesprogramm zur „Förderung von kommunalen Klimaschutz- und Klimaanpassungsprojekten sowie von kommunalen Informationsinitiativen“

Auftraggeber:
Abwasserverband Mittlerer Rheingau
 Am Rüdesheimer Hafen
 65385 Rüdesheim



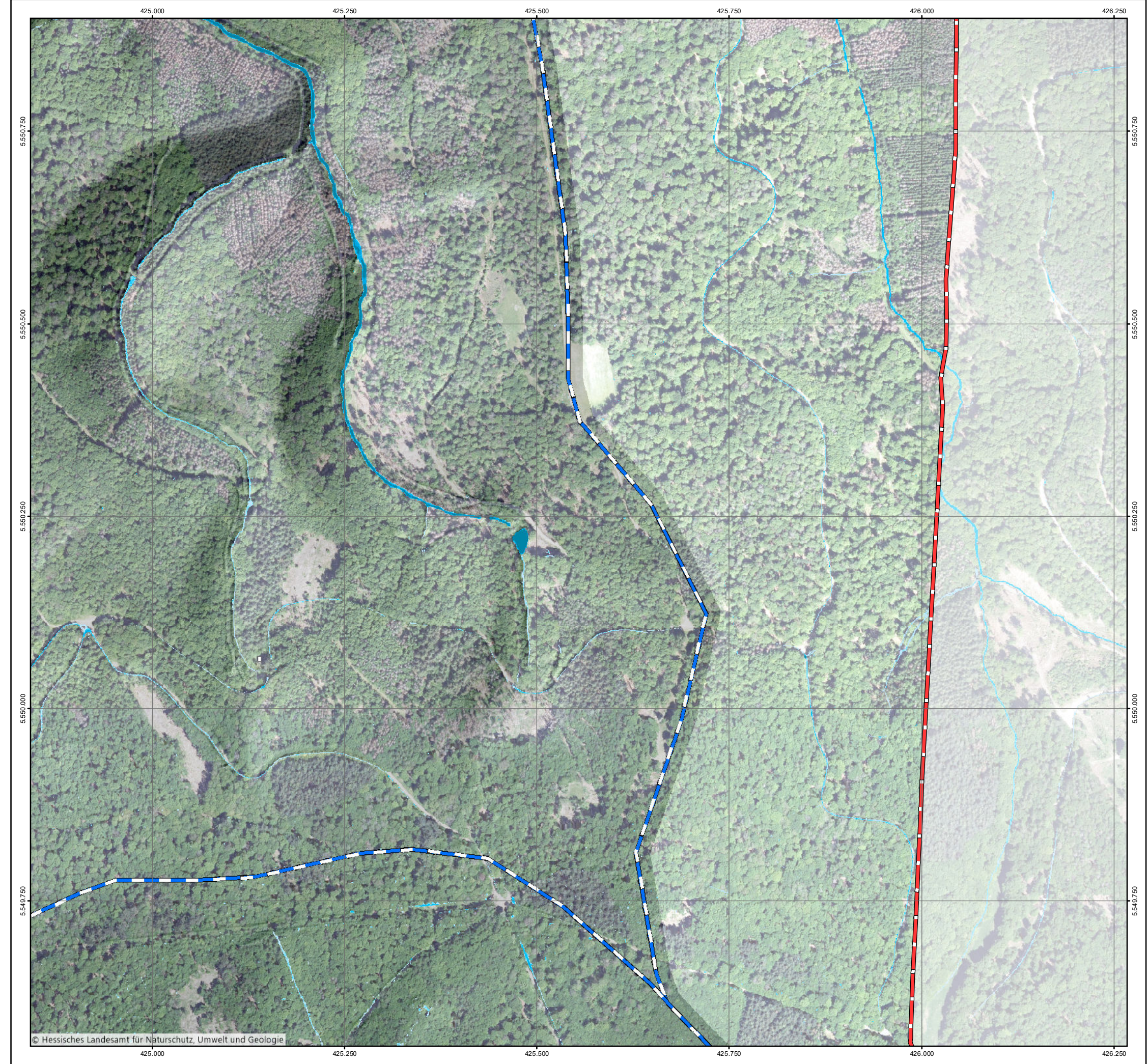
Bearbeiter:
 Ruiz Rodriguez + Zeisler + Blank, GbR
 Ingenieurgemeinschaft für
 Wasserbau und Wasserwirtschaft
 Mühlhohle 2, 65205 Wiesbaden-Erbenheim

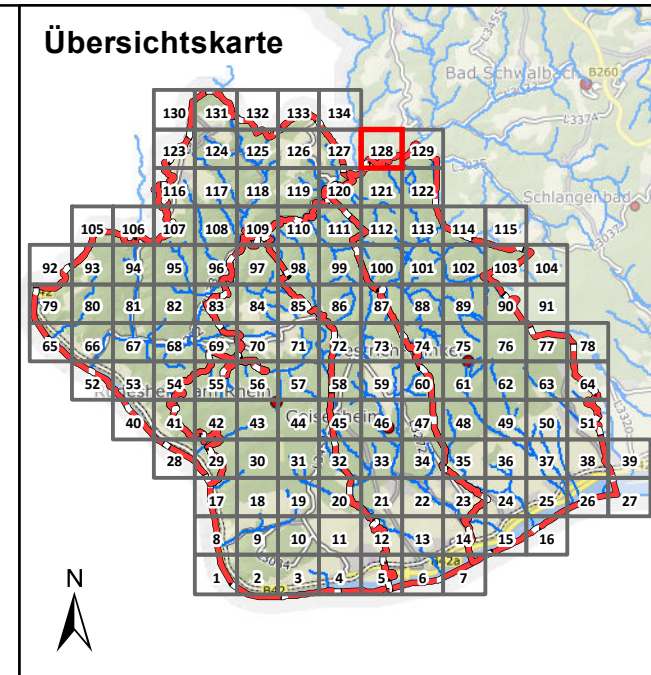
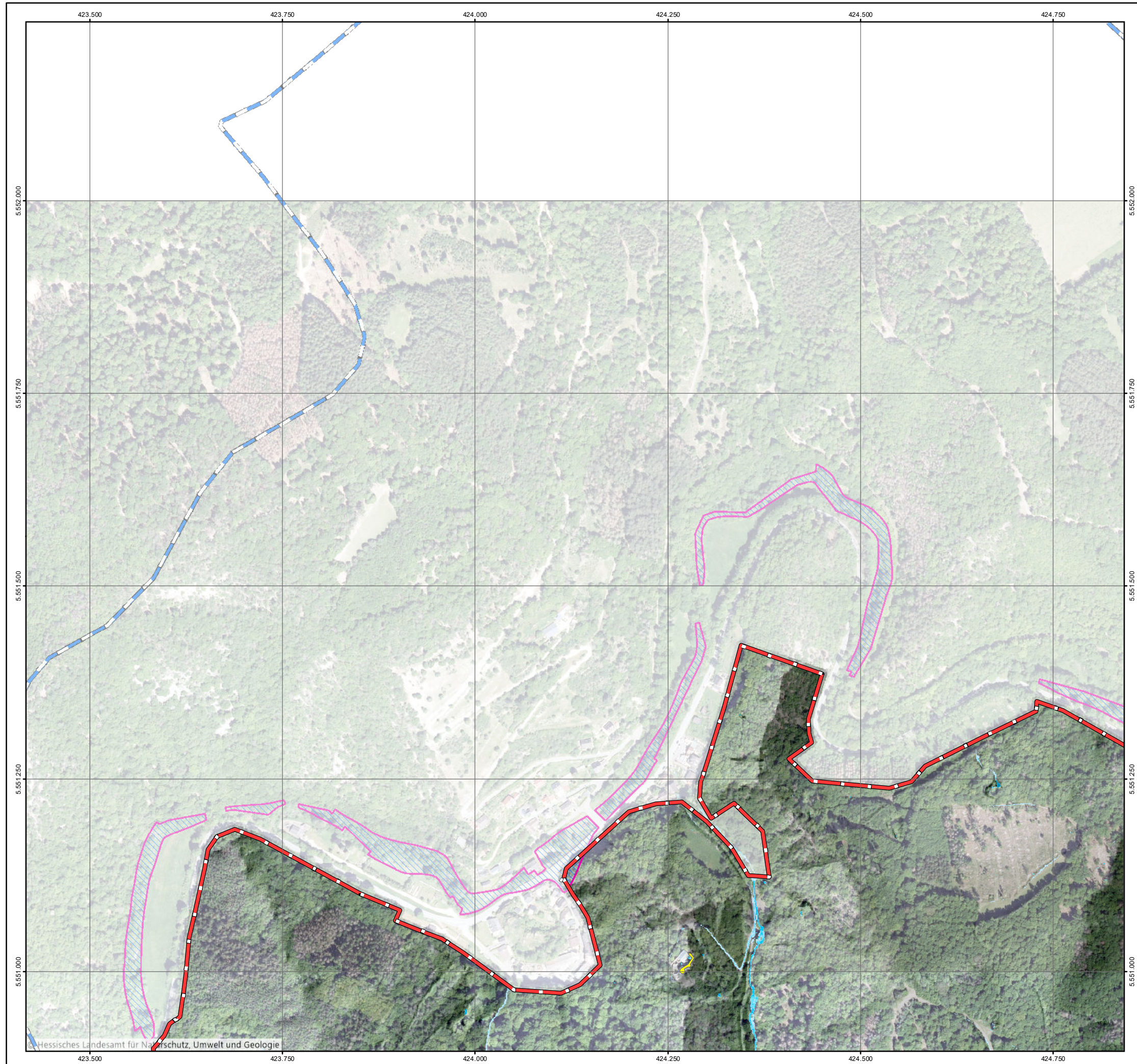


Projekt:
**Starkregengefahrenkarten
 für die Mitgliedskommunen des
 Abwasserverbands Mittlerer Rheingau**

Plandarstellung:
**Vereinfachte Risikobewertung
 nach DWA - M 119
 Starkregenindex 4 / 5 von 12 - intensiver Starkregen**

Maßstab: 1 : 5.000	Datum: Mai 2023	Blattschnitt: 122
-----------------------	--------------------	----------------------





Legende

Überflutungsflächen / -tiefen (Starkregen)	Betroffenheit Gebäude (Wasserstand nahe Außenkante)
0,03 - 0,05 m	gering (< 10 cm)
0,05 - 0,10 m	mäßig (10 - 30 cm)
0,10 - 0,25 m	hoch (30 - 50 cm)
0,25 - 0,50 m	sehr hoch (> 50 cm)
> 0,50 m	
Gesetzliches Überschwemmungsgebiet HQ100 (festgesetzt)	
Gesetzliches Überschwemmungsgebiet HQ100 (ungeprüft)	


Grenzen

- Gemeindegrenzen
- Einzugsgebiete Mittlerer Rheingau
- Fließgewässer


0 100 250 Meter

Datengrundlage: Hessische Verwaltung für Bodenmanagement und Geoinformation
 Gefördert durch das Hessische Ministerium für Umwelt, Klimaschutz, Landwirtschaft und Verbraucherschutz (HMUKLV) aus dem Landesprogramm zur „Förderung von kommunalen Klimaschutz- und Klimaanpassungsprojekten sowie von kommunalen Informationsinitiativen“

Auftraggeber:
Abwasserverband Mittlerer Rheingau
 Am Rüdeshimer Hafen
 65385 Rüdeshim



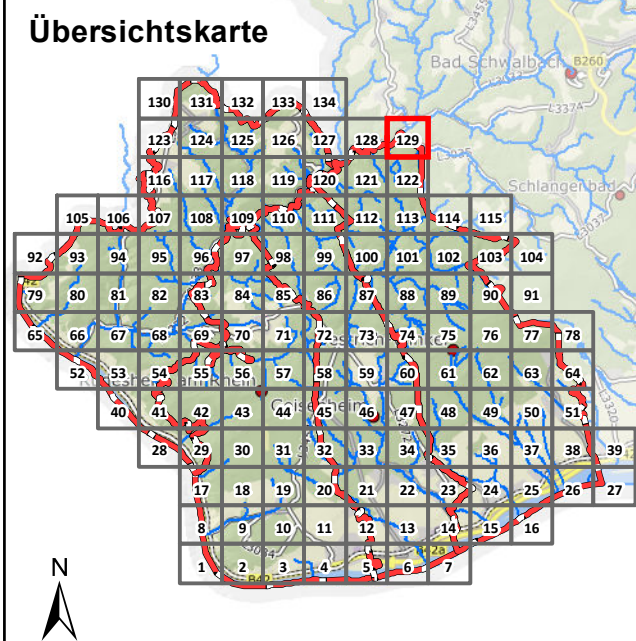
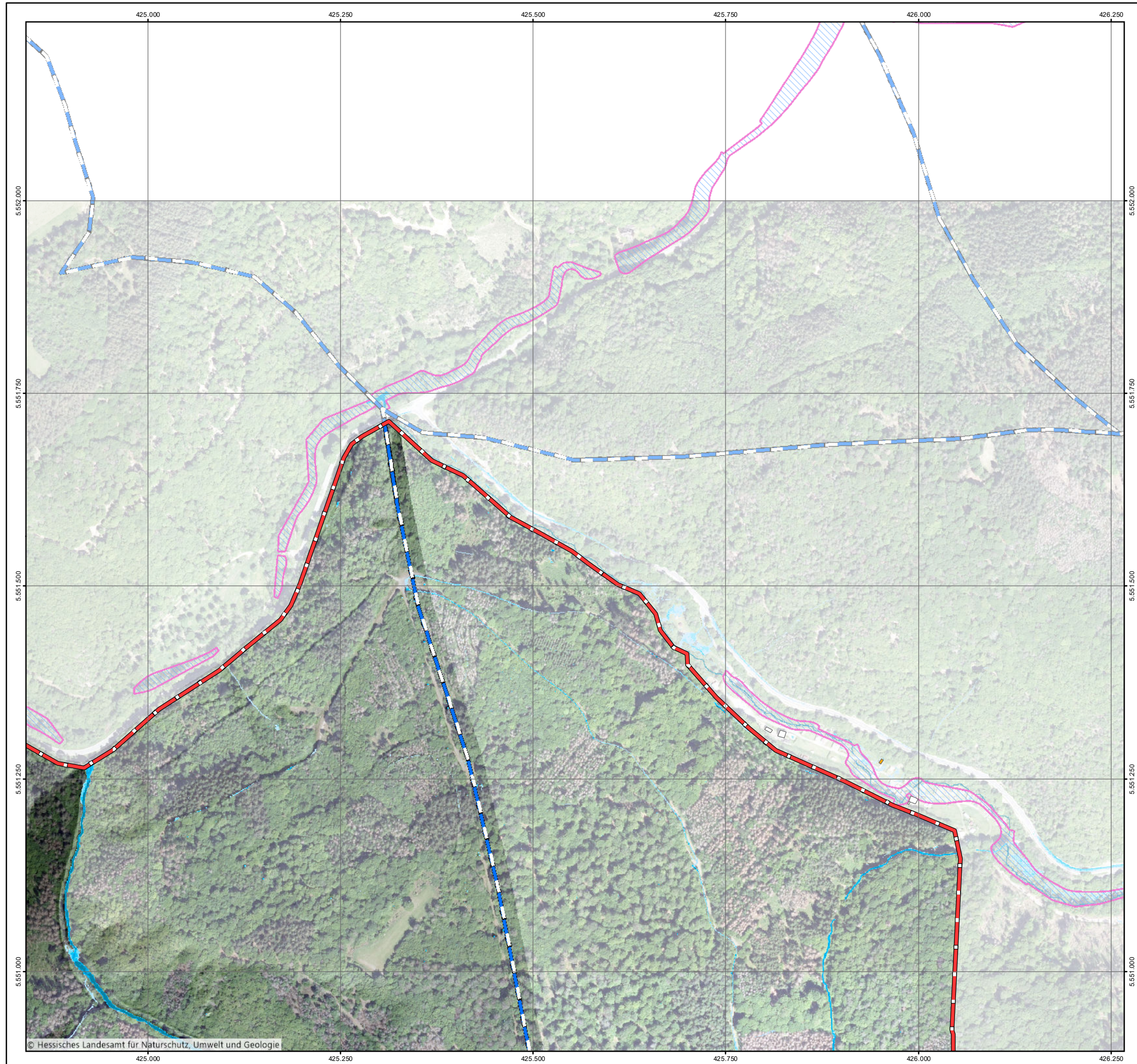
Bearbeiter:
 Ruiz Rodriguez + Zeisler + Blank, GbR
 Ingenieurgemeinschaft für
 Wasserbau und Wasserwirtschaft
 Mühlhohle 2, 65205 Wiesbaden-Erbenheim



Projekt:
**Starkregengefahrenkarten
 für die Mitgliedskommunen des
 Abwasserverbands Mittlerer Rheingau**

Plandarstellung:
**Vereinfachte Risikobewertung
 nach DWA - M 119
 Starkregenindex 4 / 5 von 12 - intensiver Starkregen**

Maßstab: 1 : 5.000	Datum: Mai 2023	Blattschnitt: 128
-----------------------	--------------------	----------------------



Legende

Überflutungsflächen / -tiefen (Starkregen)	Betroffenheit Gebäude (Wasserstand nahe Außenkante)
0,03 - 0,05 m	gering (< 10 cm)
0,05 - 0,10 m	mäßig (10 - 30 cm)
0,10 - 0,25 m	hoch (30 - 50 cm)
0,25 - 0,50 m	sehr hoch (> 50 cm)
> 0,50 m	
Gesetzliches Überschwemmungsgebiet HQ100 (festgesetzt)	
Gesetzliches Überschwemmungsgebiet HQ100 (ungeprüft)	

Grenzen

- Gemeindegrenzen
- Einzugsgebiete Mittlerer Rheingau
- Fließgewässer


0 100 250 Meter

Datengrundlage: Hessische Verwaltung für Bodenmanagement und Geoinformation
 Gefördert durch das Hessische Ministerium für Umwelt, Klimaschutz, Landwirtschaft und Verbraucherschutz (HMUKLV) aus dem Landesprogramm zur „Förderung von kommunalen Klimaschutz- und Klimaanpassungsprojekten sowie von kommunalen Informationsinitiativen“

Auftraggeber:
Abwasserverband Mittlerer Rheingau
 Am Rüdeshimer Hafen
 65385 Rüdeshim



Bearbeiter:
 Ruiz Rodriguez + Zeisler + Blank, GbR
 Ingenieurgemeinschaft für
 Wasserbau und Wasserwirtschaft
 Mühlhohle 2, 65205 Wiesbaden-Erbenheim



Projekt:
**Starkregengefahrenkarten
 für die Mitgliedskommunen des
 Abwasserverbands Mittlerer Rheingau**

Plandarstellung:
**Vereinfachte Risikobewertung
 nach DWA - M 119
 Starkregenindex 4 / 5 von 12 - intensiver Starkregen**

Maßstab: 1 : 5.000	Datum: Mai 2023	Blattschnitt: 129
-----------------------	--------------------	----------------------